A-932

I N S T Y T U T  T U R Y S T Y K I

ODDZIAŁ WE WROCŁAWIU

Centralny Problem Badań Podstawowych 08. 06.

Grupa tematyczna I.

Kierownik Grupy Tematycznej: Prof.dr hab.Stanisław Liszewski

Temat 2.2.

# " Typologia i klasyfikacja miejscowości wypoczynkowych w Polsce"

III etap pracy.

Opracowała : mgr Anna Wyrzykowska

Prace techniczne: mgr Teresa Mazurska
mgr Jadwiga Woźniak

Prace graficzne: Renata Słotwińska

Wrocław - 1988 - 11 - 23.

# S P I S  T R E Ś C I


strona

Wprowadzenie ..... 1

I. Podsumowanie II etapu badań nad typologią i klasyfikacją ważniejszych miejscowości wypoczynkowych w Polsce.. 4

II. Koncepcja pracy i założenia metodyczne III etapu badań 6

1. Założenia ogólne ..... 6

2. Założenia metodyczne uproszczonych typologii cząstkowych i typologii kompleksowej miejscowości wypoczynkowych ..... 7

2.1. Typologia z punktu widzenia dominującego charakteru ruchu turystycznego ..... 7

2.2. Typologia z punktu widzenia zasięgu przestrzennego oddziaływania ..... 8

2.3. Typologia z punktu widzenia wielkości i rodzaju turystycznej bazy noclegowej ..... 10

2.4. Podział miejscowości na typy ze względu na okres wykorzystania turystycznego..... 10

2.5. Typologia z punktu widzenia rodzaju zagospodarowania rekreacyjnego ..... 11

2.6. Typologia z punktu widzenia rodzaju i rangi walorów wypoczynkowych..... 12

2.7. Typologia ze względu na dostępność komunikacyjną ..... 13

2.8. Kompleksowa uproszczona typologia miejscowości wypoczynkowych ..... 13

3. Założenia metodyczne oceny atrakcyjności turystycznej miejscowości wypoczynkowych ..... 14

3.1. Ocena walorów ..... 15

3.2. Ocena zagospodarowania turystycznego ..... 16

strona

3.3. Ocena dostępności komunikacyjnej ..... 17

3.4. Łączna ocena atrakcyjności turystycznej ..... 17

4. Założenia metodyczne oceny aktualnego stopnia rozwoju funkcji turystycznych miejscowości..... 19

5. Założenia metodyczne oceny możliwości rozwojowych miejscowości wypoczynkowych ..... 20

5.1. Założenia ogólne ..... 20

5.2. Szacunki pojemności turystycznej ..... 20

5.3. Ograniczenia ..... 20

5.4. Wskazania rozwojowe 22

III. Typologie /uproszczone/ cząstkowe i kompleksowe miejscowości wypoczynkowych w układzie stref krajobrazowych ..... 23

1. Typologia miejscowości z punktu widzenia dominującego charakteru ruchu turystycznego w strefie nadmorskiej , pojeziernej, nizinnej i górskiej.... 23

2. Typologi a miejscowości z punktu widzenia zasięgu przestrzennego oddziaływania w strefie nadmorskiej, pojeziernej, nizinnej i górskiej..... 25

3. Typologia miejscowości z punktu widzenia wielkości i rodzaju turystycznej bazy noclegowej, w strefie nadmorskiej, pojeziernej, nizinnej i górskiej..... 27

4. Podział miejscowości na typy ze względu na okres wykorzystania turystycznego w strefie nadmorskiej, pojeziernej, nizinnej i górskiej. ..... 30

5. Typologia miejscowości z punktu widzenia rodzaju zagospodarowania rekreacyjnego w strefie nadmorskiej, pojeziernej, nizinnej i górskiej..... 33

strona

6. Typologia miejscowości z punktu widzenia rodzaju i rangi walorów wypoczynkowych strefy penetracji turystycznej ..... 36

7. Typologia miejscowości ze względu na dostępność komunikacyjną ..... 40

8. Typologia kompleksowa /uproszczona/ miejscowości wypoczynkowych ..... 46

IV. Ocena aktualnej atrakcyjności turystycznej ważniejszych miejscowości wypoczynkowych w układzie stref krajobrazowych ..... 48

V. Ocena aktualnego stopnia rozwoju funkcji turystycznej ważniejszych miejscowości wypoczynkowych w układzie stref krajobrazowych ..... 60

VI. Ocena możliwości rozwojowych ważniejszych miejscowości wypoczynkowych ze strefy pojeziernej i górskiej ..... 71

VII. Podsumowanie ..... 75

Literatura ..... 81

Spis tabel ..... 85

Spis rysunków ..... 88

## Wprowadzenie

Miejscowości wypoczynkowe, obok obszarów /rejonów/ wypoczynkowych, należą do podstawowych jednostek przestrzennych w urlopowej turystyce wypoczynkowej. Studia nad ich typologią i klasyfikacją, uważane są za jedno z ważniejszych zadań geografii turyzmu, mają przynieść pogłębienie zagadnień z teoretycznych i metodologicznych dotyczących turystycznej sieci osadniczej, poszerzenie stanu wiedzy o strukturze przestrzennej turystyki w Polsce, oraz określenie ważnych przesłanek środowiskowych do polityki przestrzennej rozwoju turystyki w kraju.

Podejmując badania nad typologią i klasyfikacją miejscowości wypoczynkowych w Polsce, przyjęto założenie, że uwagę skupia się na miejscowościach odgrywających dominującą rolę w gospodarce turystycznej kraju, w których koncentruje się ogromna większość ruchu turystycznego o motywach wypoczynkowych.

Studiami obejmuje się miejscowości wypoczynkowe liczące 300 miejsc w turystycznej bazie wypoczynkowej lub 500 miejsc w bazie paraturystycznej /kwater prywatnych/, objętej sprawozdawczością GUS - na wzrocach Kt-1.

Pomija się miejscowości oparte na bazie tzw. "drugich domów" ze względu na brak materiałów informacyjnych dotyczących obszaru całego kraju.

Podejmowane przez GUS, a także przez Instytut Turystyki próby objęcia ewidencją tej grupy obiektów nie przyniosły na razie zadawalających wyników /pisała o tym m.in. B. Rogalewska w Przeglądzie Geograficznym t. 52, z. 3, 1980/.

Pominięcie "drugich domów" w analizach zagospodarowania turystycznego jest napewno zubożeniem ujęcia, ale nie wydaje się mieć aż tak poważnego wpływu na określenie zbioru ważniejszych miejscowości wypoczynkowych.

Z ogólnej liczby 3049 miejscowości z turystyczną i paraturystyczną bazą noclegową w Polsce[x/] w 1981 roku, dokonano wyboru 316 ważniejszych wypoczynkowych miejscowości na podstawie uprzednio przyjętych kryteriów.

Prace badawcze nad /316/ ważniejszymi miejscowościami wypoczynkowymi Polski prowadzono w 3 etapach, każdy z etapów stanowił zamkniętą całość i przedstawiony został w formie maszynopisu wraz z opracowaniami graficznymi.

W I etapie /od 1.V - 15.X.1985r/, określono cel pracy, zakres ujęcia, problematykę i metody badań. Dokonano przeglądu literatury i szeroko omówiono krajowy dorobek w dziedzinie typologii miejscowości wypoczynkowych.

W II etapie /15.XI.1986 - 15.X.1987/ dokonano:

- analizy trzech elementów atrakcyjności turystycznej , walorów wypoczynkowych terenu, zagospodarowania turystycznego i dostępności komunikacyjnej dla 316 ważniejszych miejscowości wypoczynkowych,
- wyboru cech typologicznych w wymienionych trzech zakresach
- wyboru odpowiedniej metody taksonomicznej, najbardziej adekwatnej do postawionego problemu i charakteru danych,
- opracowania odpowiedniego programu obliczeń, z wykorzystaniem procedur bibliotecznych,
- typologii ważniejszych miejscowości wypoczynkowych w zakresie walorów, zagospodarowania turyst. i dostępności komunikacyjnej,

---

x/ Wysocka M. Wyrzykowska A. Nowicki W., Baza noclegowa dla potrzeb turystyki w Polsce - stan 1981, Instytut Turystyki Oddział we Wrocławiu, Wrocław 1982 /maszynopis/.

- interpretacji uzyskanych wyników,
- wykonano diagram korelacyjny cech w zakresie walorów i zagospodarowania turystycznego wydzielonych typów miejscowości wypoczynkowych,
- skomentowano typy miejscowości w zakresie walorów wypoczynkowych.

W III etapie /16.X.1987 - 30 XI. 1988/ pracy:

- przeanalizowano i rozłożono na ujęcia proste typologię miejscowości wykonane przy pomocy metod taksonomicznych,
- opracowano typologię uproszczone "cząstkowe" i kompleksową opartą na zagregowanych cechach opisujących analizowanych w I i II etapie badań, oraz uwzględniające informacje dotyczące wielkości i rodzaju rejestrowanego ruchu turystycznego /liczba osób korzystających z noclegów w obiektach wczasowo - wypoczynkowych i turystycznych ogółem, w tym liczba turystów zagranicznych, w/g Kt - 1; liczba kuracjuszy korzystających z sanatoriów i szpitali uzdrowiskowych/. Określenie "uproszczone" używa się w celu odróżnienia od typologii wykonanych w II etapie badań metodami taksonomicznymi.
- przeprowadzono ocenę aktualnej atrakcyjności miejscowości wypoczynkowych z zastosowaniem metody bonitacji punktowej,
- opracowano ocenę aktualnego stopnia rozwoju funkcji turystycznych miejscowości wypoczynkowych,
- opracowano ocenę możliwości rozwojowych miejscowości wypoczynkowych ze strefy pojeziernej i górskiej,
- opracowano aneks zawierający zestawienia tabelaryczne z wielkością i stukturą bazy noclegowej dla miejscowości i gmin według stanu w r. 1981 i 1985 na podstawie wydruków z Kt - 1.

## I. Podsumowanie II etapu badań nad typologią i klasyfikacją ważniejszych miejscowości wypoczynkowych w Polsce.

W II etapie badań dokonano typologii ważniejszych miejscowości wypoczynkowych / w liczbie 316/ z obszaru całego kraju, w trzech zakresach: walorów turystycznych, zagospodarowania turystycznego i dostępności komunikacyjnej przy pomocy taksonomicznej metody najkrótszego dendrytu oraz podziału dendrytów metodą Helwiga. W wyniku uzyskano 8 klas typologicznych miejscowości wypoczynkowych w zakresie walorów, 11 klas typologicznych w zakresie zagospodarowania turystycznego i katalog typów /51/ w zakresie dostępności komunikacyjnej. Klasy typologiczne zostały określone procentowym udziałem cech typologicznych. W zakresie walorów turystycznych posiadały one jakby jedną podstawę /cechę opisującą/ podziału na typy i był to dominujący walor miejscowości.

Wydzielono typy miejscowości z morskim kompleksem walorów /typ W2/, pojeziernym /typ W 4.1., W 4.3, W 4.4/, rzecznym /W 4.5/, górskim /W3/ i uzdrowiskowym /W 1/./ Typy te wiążą się z poszczególnymi gatunkami krajobrazu naturalnego i zgodne są z geograficznymi uwarunkowaniami środowiska przyrodniczego.

Natomiast przy wydzielaniu typów w zakresie zagospodarowania turystycznego zabrakło tej wspólnej podstawy odniesienia /cechy opisującej/, o poszczególnych typach decydowały: wielkość bazy noclegowej, jej struktura i sezonowość, stopień zagospodarowania rekreacyjnego i wyposażenia w obiekty kulturalno - rozrywkowe i usługowe, lub brak tej infrastruktury / typ Z 7.2/.

Szczegółową charakterystykę typów w zakresie zagospodarowania turystycznego w rozbiciu na " ujęcia cząstkowe" przedstawiają ilustracje graficzne / Rys. 1.Z, Rys. 2 . Z, Rys. 3. Z, Rys. 4Z, Rys. 5.Z, Rys. 6.Z, Rys. 7.Z/, sporządzone w oparciu o doświadczenia metodologiczne A. Gadzojanisa[x/].

W zakresie dostępności komunikacyjnej wydzielono aż 51 typów z których każdy zawiera identyczne jednostki. Typ klasy określał:

- charakter / rodzaj/ połączenia kolejowego,
- charakter połączenia autobusowego,
- położenie w stosunku do głównych źródeł ruchu.

Najwięcej, bo 42 miejscowości tworzą typ odznaczający się brakiem połączenia kolejowego, z połączeniem autobusowym o znaczeniu regionalnym, z położeniem w teoretycznej strefie małej koncentracji ruchu.

W założeniach wstępnych przyjęto, że na podstawie wyników - trzech "cząstkowych typologii" / w III etapie pracy/, opracuje się "kompleksową typologię" miejscowości wypoczynkowych w Polsce. Dokonano więc próby łącznego potraktowania zarówno walorów, jak i zagospodarowania turystycznego - wykonując diagram korelacyjny obu cech. Zawierał on dane określające liczbę miejscowości należących jednocześnie do danej klasy względem walorów i danej klasy względem zagospodarowania. Wynik klasyfikacji w zakresie walorów nie " pokrywał się" z wynikiem klasyfikacji w zakresie zagospodarowania turystycznego.

---

x/ A. Gadzojanis, Zastosowanie metody dendrytu w regionalizacji geograficznej, Wrocław 1977, PWN.

Miejscowości należące do jednego typu ze względu na walory, wiążą się z wieloma klasami z punktu widzenia zagospodarowania turystycznego, a także dostępności komunikacyjnej i nie pozwalają na przeprowadzenie " typologii kompleksowej".

Zastosowanie metod taksonomicznych do klasyfikacji materialnych przejawów wypoczynku i turystyki w miejscowościach, zwróciło uwagę na istotne elementy /cechy opisujące/, które decydują o charakterze poszczególnych miejscowości wypoczynkowych, przy aktualnym ich stanie zagospodarowania turystycznego i paraturystycznego. Wykorzystując cechy zagregowane z II etapu badań i doświadczenia metodologiczne zdecydowano się na przeprowadzenie "uproszczonej typologii kompleksowej", miejscowości wypoczynkowych ze wskazaniem ich roli jaką odgrywają obecnie w turystyce.ł

## II. Koncepcja pracy i założenia metodyczne III etapu badań.

### 1. Założenia ogólne.

Badania wykonuje się na tej samej grupie miejscowości wypoczynkowych / 316/, z obszaru całego kraju, ale w ujęciu stref krajobrazowych w/g J. Kondraackiego[x/]: nadmorskiej / 53 miejscowości/, pojeziernej /125 miejscowości/, nizinnej wraz z wyżynną /59 miejscowości/ i górskiej /79 miejscowości/. Za takim podejściem przemawiają doświadczenia wielu autorów, w tym między innymi L. Dębskiego i A. Jackowskiego / L. Dębski " Nadmorskie aglomeracje wczasowe", „Nadjeziorne ośrodki wczasowe", „Górskie osadnictwo wczasowe", H. Gurjanowa " Nadmorskie miejscowości rekreacyjne", A. Jackowski "Typologia Funkcjonalna miejscowości turystycznych"/ na przykładzie województwa nowosądeckiego/ - cytuję "model ten jako konstrukcja teoretyczna - może również dotyczyć innych obszarów górskich Polski.

---

x/ J. Kondracki, Geografia fizyczna Polski, PWN Warszawa 1980.

Natomiast należy sądzić, że prezentowany model nie będzie mógł mieć zastosowania na obszarach należących do innych niż górskie - jednostek krajobrazowych. Tam bowiem struktura funkcjonalna kształtuje się na innych zasadach. Prawdopodobnie każdemu typowi krajobrazu powinien odpowiadać odrębny model funkcjonalny turystycznej sieci osadniczej"/ę badania prowadzone przez ośrodki naukowe, między innymi przez Uniwersytet Łódzki /cykl seminariów terenowych na temat osadnictwa turystycznego w różnych strefach krajobrazowych/; wyniki typologii miejscowości wypoczynkowych w zakresie walorów z poprzedniego etapu badań.

2. Założenia metodyczne "uproszczonych" typologii cząstkowych i typologii "kompleksowej" miejscowości wypoczynkowych.

Uproszczone typologie "cząstkowe" opierają się na cechach opisujących, analizowanych w I i II etapie badań, agregowanych w cząstkowe typy oraz na wielkości rejestrowanego ruchu turystycznego / liczba osób korzystających z noclegów w obiektach wczasowo-wypoczynkowych i turystycznych, w ciągu roku, wg GUS z Kt - 1 za rok 1985; liczba kuracjuszy korzystających z sanatoriów i szpitali uzdrowiskowych w/g danych Ministerstwa Zdrowia i Opieki Społecznej za rok 1986 w miejscowościach/.

Typologie "cząstkowe" tworzą w sumie typologię kompleksową miejscowości wypoczynkowych.

2.1. Typologia miejscowości z punktu widzenia dominującego charakteru ruchu turystycznego.

Typologia oparta na charakterze i wielkości rejestrowanego ruchu turystycznego i sanatoryjnego, wydziela trzy typy miejscowości: typ $a_1$ - o charakterze uzdrowiskowym,

typ $a_2$ - o charakterze wczasowym, typ $a_3$ - o charakterze mieszanym. Typ $a_1$ - charakter uzdrowiskowy/ posiadają te miejscowości, w których liczba kuracjuszy korzystających z sanatoriów i szpitali uzdrowiskowych PFU, zakładowych, związkowych i FWP, jest 2 - krotnie większa od ogółu turystów korzystających z noclegów w obiektach wczasowo-wypoczynkowych i turystycznych; typ $a_2$ - charakter wczasowy posiadają te miejscowości, w których liczba turystów korzystających z obiektów wczasowo-wypoczynkowych i turystycznych stanowi ponad 90% rejestrowanego ruchu turystycznego w danej miejscowości, typ $a_3$ - charakter mieszany posiadają te miejscowości, w których liczba kuracjuszy w uzdrowiskach statutowych przekracza 50% ogółu korzystających z bazy turystycznej w danej miejscowości, a w uzdrowiskach potencjalnych, udział kuracjuszy w rejestrowanym ruchu turystycznym przekracza 10% ogółu korzystających z noclegów w bazie turystycznej. Wielkości rejestrowanego ruchu turystycznego i sanatoryjnego podaje tab.5., przyczym należy dodać, że są to wielkości udostępnione Ministerstwu Zdrowia i Opieki Społecznej /bez liczby miejsc w sanatoriach i szpitalach PKP, MSW i MON/.

2.2. Typologia miejscowości z punktu widzenia zasięgu przestrzennego oddziaływania.

Typologia miejscowości oparta na przestrzennym zasięgu oddziaływania wydziela: typ $b_1$ - miejscowości o zasięgu międzynarodowym, typ $b_2$ - miejscowości o zasięgu ogólnokrajowym i typ $b_3$ - miejscowości o zasięgu regionalnym.

W typie $a_1$ - miejscowości o zasięgu międzynarodowym, udział turystów zagranicznych korzystających z noclegów w obiektach wczasowo-wypoczynkowych stanowił 5% ogółu korzystających z noclegów, z przeciętnym czasem pobytu, ponad 10 dni, a w liczbach bezwzględnych waha się od 0,5 tys. osób do 9,0 tys.

/ w ciągu roku/. Dane te podaje tabela 6 i 7.

Do typu $b_1$ - zaliczono 19 miejscowości uzdrowiskowych /Kołobrzeg, Połczyn Zdrój, Ciechocinek, Busko Zdrój, Krynicę, Szczawnicę, Polanicę Zdrój, Duszniki Zdrój, Kudowę Zdrój, Lądek Zdrój/, w których liczba kuracjuszy zagranicznych wahała się od 1500 - 2000 osób / w/g/ informacji uzyskanych w Ministerstwie Zdrowia i Opieki Społecznej/.

Typ $b_2$ - miejscowości o zasięgu ogólnokrajowym oparte na pochodzeniu "wojewódzkim" / z jakich województw i z ilu/ gestorów bazy środowiskowej, wielkości i liczbie ośrodków wczasowo-wypoczynkowych zlokalizowanych w danej miejscowości. Przyjęto zróżnicowane założenia w odniesieniu do poszczególnych stref krajobrazowych:

w strefie nadmorskiej do typu $b_2$ zakwalifikowano miejscowości, w których gestorzy bazy środowiskowej pochodzą z 10 i więcej województw, a liczba ośrodków wczasowo-wypoczynkowych o 100 miejscach wynosi ponad 15 /tab.9/. W strefie górskiej i nizinnej do typu $b_2$ - zakwalifikowano miejscowości, w których gestorzy bazy środowiskowej pochodzą z 5 województw, a liczba ośrodków wczasowo-wypoczynkowych o 50 miejscach wynosi 10. W strefie pojeziernej do typu $b_2$ - zakwalifikowano miejscowości, w których gestorzy bazy środowiskowej pochodzą z 3 województw, a liczba ośrodków wczasowo-wypoczynkowych o 50 miejscach wynosi tylko 5 / tabela 10/.

Jeżeli ujednoliconoby kryteria dla wszystkich stref krajobrazowych, przyjmując takie jak zastosowano dla strefy górskiej i nizinnej, wówczas zwiększyłoby się liczba miejscowości typu $b_2$ - o zasięgu ogólnokrajowym w strefie nadmorskiej, a zmniejszyła w strefie pojeziernej, gdzie turystyka wypoczynkowa korzysta w dużej mierze z campingów i pól biwakowych, bez ewidencji z jakich województw pochodzą turyści.

Pozostałe miejscowości zakwalifikowano do typu $b_3$ - jako miejscowości o zasięgu regionalnym.

2.3. Typologia miejscowości z punktu widzenia wielkości i rodzaju bazy noclegowej.

Typologii dokonuje się w oparciu o liczbę miejsc noclegowych w bazie turystycznej /łącznie z kwaterami prywatnymi/, wydzielając typ $c_1$ - miejscowości - wielkie ośrodki o liczbie miejsc noclegowych powyżej 5000, typ $c_2$ miejscowości - duże ośrodki o liczbie miejsc noclegowych od 3000 - 5000, typ $c_3$ miejscowości - średnie ośrodki o liczbie miejsc noclegowych od 1000 - 3000, typ $c_4$ - małe ośrodki o liczbie miejsc noclegowych od 300 - 1000.

<u>Podział miejscowości na typy</u> ze względu na rodzaj bazy noclegowej związany jest z udziałem miejsc noclegowych w obiektach turystycznych x) i paraturystycznych, xx) decydujących o zainwestowaniu turystycznym miejscowości. Wydziela się tu typy $d_1$ - miejscowości gdzie udział miejsc w obiektach turystycznych wynosi 70%, a w obiektach paraturystycznych 30%, typ $d_2$ miejscowości - udział miejsc w obiektach turystycznych wynosi około 90% ogólnej liczby miejsc, typ $d_3$ miejscowości - gdzie udział miejsc w obiektach paraturystycznych wynosi około 90% ogólnej liczby miejsc.

2.4. Podział miejscowości na typy ze względu na okres wykorzystania turystycznego.

Uwzględniając udział miejsc całorocznych w ogólnej liczbie miejsc noclegowych czynnych w sezonie letnim, dzielimy miejscowości na całoroczne - typ $e_1$ - z udziałem powyżej 60% miejsc czynnych cały rok, typ $e_2$ - miejscowości - 2 sezonowe z udziałem od 30-60% miejsc całorocznych, typ $e_3$ - miejscowości sezonowe /letnie/ - poniżej 30% miejsc całorocznych.

---

x) obiekty turystyczne -
xx) obiekty paraturystyczne -

2.5. Typologia miejscowości z punktu widzenia rodzaju zagospodarowania rekreacyjnego.

Z punktu widzenia zagospodarowania rekreacyjnego wyznaczono następujące typy miejscowości : typ $f_1$ - uzdrowiska, typ $f_2$ - kąpieliska, typ $f_3$ - ośrodki sportów wodnych, typ $f_4$ - ośrodki sportów zimowych i typ $f_5$ - ośrodki z urządzeniami ogólnorekreacyjnymi. Zakres zagospodarowania poszczególnych typów przedstawia się następująco:

uzdrowiska - wyposażone są w zakłady przyrodoleczniczeiurządzenia balneologiczne, pijalnie wód mineralnych, szpitale uzdrowiskowe, parki zdrojowe,

kąpieliska - posiadają wydzieloną powierzchnię na wodach naturalnych, strzeżoną, z sygnalizacją ostrzegawczą nawodną i flagową, z plażami piaszczystymi i trawiastymi,

ośrodki sportów wodnych - posiadają kąpieliska i pływalnie na wodach naturalnych, z zaznaczonym i miarowym torem wodnym, słupkami startowymi, trampoliną lub wieżą, swobodną powierzchnią wodną do pływania, łodziami żaglowymi, wiosłowymi, motorowodnymi, z wypożyczalniami sprzętu wodnego, z zapleczem do przechowywania tego sprzętu,

ośrodki sportów zimowych - wyposażone są w urządzenia wyciągowe narciarskie i turystyczne, nartostrady, trasy zjazdowe, skocznie narciarskie,

ośrodki z urządzeniami ogólnorekreacyjnymi - wyposażone są w małe i duże boiska sportowe do tenisa, siatkówki, koszykówki, piłki nożnej place zabaw, ścieżki zdrowia, sztuczne baseny wodne.

2.6. Typologia miejscowości z punktu widzenia rodzaju i rangi walorów wypoczynkowych.

Dokonuje się podziału miejscowości wypoczynkowych na typy ze względu na dominujący kompleks walorów wypoczynkowych[x/] i wyróżnia się typ miejscowości z morskim kompleksem walorów, typ miejscowości z morsko-uzdrowiskowym kompleksem walorów, typ miejscowości z jeziornym kompleksem walorów, typ miejscowości z rzecznym kompleksem walorów, typ miejscowości z urozmaiconą rzeźbą terenu /bez obszarów górskich/, Typ miejscowości z górskim kompleksem walorów, typ miejscowości z górsko - uzdrowiskowym kompleksem walorów, typ miejscowości z uzdrowiskowym kompleksem walorów, typ miejscowości z leśnym kompleksem walorów i typ miejscowości z mieszanym kompleksem walorów.

Podział miejscowości na typy ze względu na rangę walorów[xx/] strefy penetracji turystycznej wyróżnia: typ $h_1$ - miejscowości z walorami wypoczynkowymi I kategorii w strefie penetracji turystycznej, typ $h_2$ - miejscowości z walorami wypoczynkowymi II kategorii, typ $h_3$ - miejscowości z walorami wypoczynkowymi III kategorii, typ $h_4$ - miejscowości z walorami wypoczynkowymi IV kategorii w strefie penetracji turystycznej, typ $h_5$ - miejscowości bez walorów wypoczynkowych objętych kategoryzacją w strefie penetracji turystycznej.

---

x/ J. Wyrzykowski, Geograficzne uwarunkowania rozwoju uzdrowiskowej turystyki w Polsce", Wrocław 1986, Studia Geograficzne XLIV.

xx/ Z. Werner " Zasady oceny walorów wypoczynkowych w skali makroprzestrzennej", Biuletyn Informacyjny nr 4/66, Instytut Turystyki Warszawa 1983r.

## 2.7. Typologia miejscowości ze względu na dostępność komunikacyjną.

Dostępność komunikacyjną miejscowości wyrażono identyfikacją połączeń drogowych, kolejowych i autobusowych. Wydzielono typ $i_1$ - miejscowości posiadających trzy rodzaje połączeń: drogowe, kolejowe i autobusowe; typ $i_2$ - miejscowości posiadających dwa rodzaje połączeń : drogowe i autobusowe; typ $i_3$ - miejscowości posiadające jeden rodzaj połączeń - drogowe.

## 2.8. Uproszczona Kompleksowa typologia miejscowości wypoczynkowych.

Uproszczona kompleksowa typologia miejscowości wypoczynkowych jest sumą typologii "cząstkowych" i wyrażona jest przy pomocy zapisu literowego / a,b,c,d,e,f,g,h,i/. Kompleksowe typologie miejscowości wypoczynkowych przedstawiono w układzie stref krajobrazowych, a ilustruje je zamieszczony schemat - rys. 1.

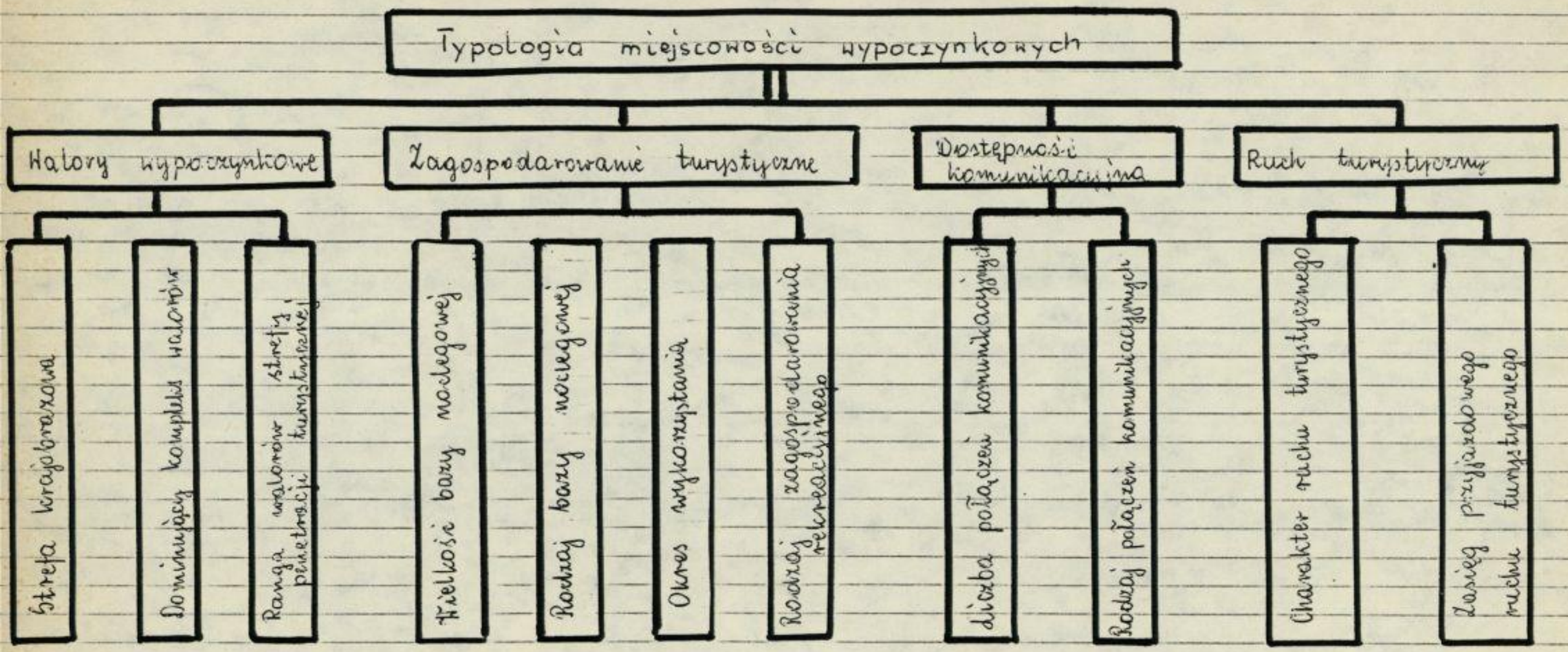


Rys. 1. Schemat typologii kompleksowej ważniejszych miejscowości wypoczynkowych Polski

## 3. Założenia metodyczne oceny aktualnej atrakcyjności turystycznej miejscowości wypoczynkowych.

Ocena atrakcyjności turystycznej stanowi sumę ocen trzech jej elementów składowych - walorów turystycznych, zagospodarowania turystycznego i dostępności komunikacyjnej miejscowości. W ocenie zastosowano metodę bonitacji punktowej.

W ocenie walorów wypoczynkowych miejscowości uwzględniono liczbę możliwych form korzystania z walorów oraz przypisaną im subiektywnie wagę punktową. Wzięto pod uwagę następujące formy korzystania z walorów:

kąpiele

plażowanie

sporty wodne / w pełnym i ograniczonym zakresie/

wędrówki wodne

wędrówki piesze

narciarstwo zjazdowe

korzystanie z walorów leczniczych

korzystanie z walorów specjalistycznych /taternictwo i speleologia/

korzystanie z walorów widokowych krajobrazu

Zasady oceny punktowej przedstawia tab. 1A, wagi punktowe zróżnicowano w zależności od rangi waloru, stopnia nasycenia strefy penetracji danym rodzajem waloru oraz od rodzaju strefy krajobrazowej. Ocenę możliwości wykorzystania walorów nazwano oceną potencjału walorów.

Tabela 1A

Wykaz elemetnów potencjału walorów miejscowości wypoczynkowych i zasady ich oceny punktowej.

| Lp | Nazwa strefy krajobrazowej | POTENCJAŁ WALORÓW możliwości | | | | | | | | | |
|---|---|---|---|---|---|---|---|---|---|---|---|
| | | kąpielowe | plażowania | sportów wodnych w pełnym i ograniczonym zakresie | wędrówek wodnych | wędrówek pieszych | narciarstwa zjazdowego | korzystania z walorów leczniczych w uzdrowiskach rozwiniętych/stacjonarnych/ i w rozwoju/potencjaln./ | korzystanie z walorów widokowych krajobrazu | korzystanie leśnego /grzyby, jagody itp./ | korzystanie z walorów specjalistycznych /taternictwo, Speleologia/ |
| | | wagi punktowe | | | | | | | | | |
| 1 | Nadmorska | 2 | 2-4 | 2-3 | 2 | 1 | | 3-5 | | | |
| 2 | Pojezierna | 2 | | 4-5 | 3 | 1 | 2 | 3-5 | 4-5 | | |
| 3 | Nizinna/wraz z wyżynną/ | 2 | | 4-5 | 3 | 1 | | 3-5 | | 2 | |
| 4 | Górska | 2 | | 4-5 | 2 | 1-3 | 3-6 | 3-5 | 4-5 | | 3 |

W ocenie zagospodarowania turystycznego miejscowości wzięto pod uwagę rangę miejscowości ze względu na wielkość turystycznej bazy noclegowej, znaczenie miejscowości, z którym wiązać się powinien standard bazy turystycznej i infrastruktury turystycznej, rodzaj zainwestowania /turystyczny lub paraturystyczny/ i sezonowość zainwestowania.
Zasady oceny punktowej poszczególnych elementów charakteryzującej zagospodarowanie turystyczne podaje tab. 2 A.

Tabela 2A

Wykaz elementów charakteryzujących zagospodarowanie turystyczne i zasady ich oceny punktowej.

| Elementy zagospodarowania turystycznego | | | | | | | | | | | | |
|---|---|---|---|---|---|---|---|---|---|---|---|---|
| Ranga miejscowości | | | | Znaczenie miejscowości | | | Rodzaj zainwestowania | | | Sezonowość zainwestowania. | | |
| wielkie /powyżej 5000 miejsc/ | średnie duże /od 3000 - 5000 miejsc/ | średnie od 1000 - 3000 miejsc/ | małe /od 300 - 1000 miejsc/ | międzynarodowe | ogólnokrajowe | regionalne | baza turystyczna i paraturystyczna | baza turystyczna | baza paraturystyczna | całoroczne /większe miejsc/ | całoroczne i sezonowe | sezonowe / letnie / |
| wagi punktowe | | | | | | | | | | | | |
| 5 | 4 | 3 | 2 | 5 | 3 | 2 | 4 | 3 | 2 | 4 | 3 | 2 |

Ocena dostępności komunikacyjnej miejscowości uwzględniała rodzaj połączeń drogowych, kolejowych i autobusowych. Zasady oceny punktowej poszczególnych elementów dostępności komunikacyjnej przedstawia tab. 3A.

Tabela 3A

Wykaz elementów dostępności komunikacyjnej miejscowości wypoczynkowych i zasady ich oceny punktowej.

| Rodzaj połączeń komunikacyjnych | | | | | | | |
|---|---|---|---|---|---|---|---|
| Połączenia drogowe | | Połączenia kolejowe | | | Połączenia autobusowe | | |
| drogami turystycz. widokowymi | pozostałymi drogami | o znaczeniu krajowym | o znaczeniu regionalnym | o znaczeniu lokalnym | o znaczeniu międzyregionalnym | o znaczeniu regionalnym | o znaczeniu lokalnym |
| wagi punktowe | | | | | | | |
| 2 | 1 | 3 | 2 | 1 | 3 | 2 | 1 |

Łączna ocena atrakcyjności turystycznej miejscowości wypoczynkowych wyrażona została sumą punktów uzyskanych za oceny walorów, zagospodarowania i dostępności komunikacyjnej. Wahała się ona w strefie nadmorskiej od 18 punktów do 37, w strefie pojeziernej od 16 punktów do 34, w strefie nizinnej od 16 punktów do 29, w strefie górskiej od 16 punktów - 39. Przyjęto pięć przedziałów liczbowych i następujące określenie atrakcyjności turystycznej miejscowości:

I - bardzo duża, II - duża, III - średnia, IV mała, V - bardzo mała.

Przedziały wielkościowe były zróżnicowane w poszczególnych strefach krajobrazowych, przedstawia to tab. 4 A.

Tabela 4A.

Zestawienie bonitacji punktowej atrakcyjności turystycznej w układzie stref krajobrazowych.

| Lp. | Nazwa strefy / Określenie atrakcyjności | Przedziały liczbowe | | | | |
|---|---|---|---|---|---|---|
| 1 | Nadmorska | 18-21 | 22-25 | 26-29 | 30-33 | powyżej 33 |
| 2 | Pojezierna | 16-18 | 19-21 | 22-24 | 25-27 | " 27 |
| 3 | Nizinna | 16-18 | 19-21 | 22-24 | 25-27 | " 27 |
| 4 | Górska | 16-20 | 21-25 | 26-30 | 30-35 | " 35 |
| atrakcyjność turystyczna miejscowości | | bardzo mała V | mała IV | średnia III | duża II | bardzo duża I |

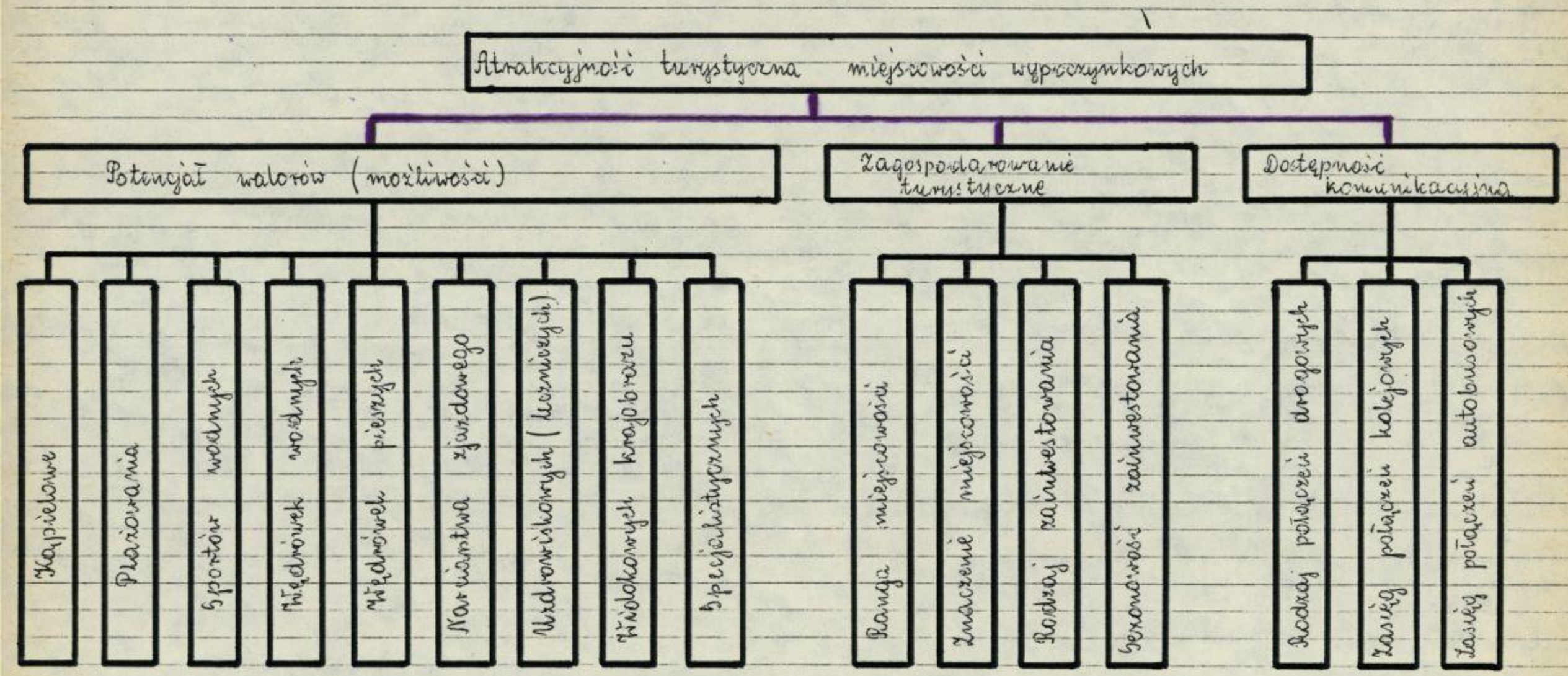


Rys. 2. Elementy atrakcyjności turystycznej miejscowości wypoczynkowych

## 4. Ocena aktualnego stopnia rozwoju funkcji turystycznej miejscowości wypoczynkowych.

Ocena aktualnego stopnia rozwoju funkcji turystycznej miejscowości opiera się na wskaźniku Deferta, procentowym udziale zatrudnienia w gospodarce uspołecznionej - w sferze poza produkcją materialną, oraz na konfrontacji z wielkością i strukturą bazy noclegowej, liczbą urządzeń rekreacyjnych i paraturystycznych / liczba obiektów kulturalno-rozrywkowych i usługowych/, stosunkiem liczby osób korzystających z noclegów do liczby mieszkańców stałych /dla miasta lub gminy/.

Wskaźnik Deferta obliczono według wzoru:

$$Tf(t) = \frac{L \text{ (liczba miejsc noclegowych)} \times 100}{P \text{ (liczbę stałych mieszkańców)}}$$

Wielkości liczbowe sprowadzono do 5 przedziałów liczbowych: powyżej 500 , 100 - 500, 70 - 100, 40 - 70 i poniżej 40.

Procentowy wskaźnik udziału zatrudnionych poza sferą produkcji materialnej ułożono w 5 przedziałach wiekościowych: powyżej 60%, 50 - 60, 40 - 50, 30 - 40, i poniżej 30.

Powyższe wskaźniki m konfrontowane z pozostałymi danymi charakteryzującymi wielkość, strukturę bazy materialnej i ruchu turystycznego w miejscowościach pozwoliły na wyróżnienie 5 grup miejscowości:

I - o silnie rozwiniętej funkcji turystycznej

II - o rozwiniętej funkcji turystycznej

III - o wykształconej funkcji turystycznej

IV - o zaznaczającej się funkcji turystycznej

V - o niezaznaczającej się wyraźnie funkcji turystycznej

Wyniki analiz skonfrontowano ponadto z wynikami studiów A. Jackowskiego nad miejscowościami turyst. woj. nowosądeckiego i stwierdzono dużą zbieżność ocen.

## 5. Założenia metodyczne oceny możliwości rozwojowych miejscowości wypoczynkowych.

Brak znaczniejszych możliwości rozwojowych w strefie nadmorskiej i nizinnej spowodowany procesem postępującej degradacji środowiska, skażeniami ekologicznymi, przekroczeniem pułapem pojemności turystycznej w większości miejscowości nadmorskich i deficytem terenów dla wypoczynku cotygodniowego dla wielkich aglomeracji miejsko-przemysłowych, ogranicza oceny możliwości rozwojowych do strefy pojeziernej i górskiej.

Dla określenia możliwości rozwojowych miejscowości przeprowadzono następujące analizy:

- obliczono wskaźnik zagęszczenia miejsc noclegowych na 1 $km^2$ powierzchni miasta lub gminy w granicach administracyjnych,
- wskaźnik zagęszczenia miejsc noclegowych na 1 $km^2$ powierzchni z walorami wypoczynkowymi w strefie penetracji turystycznej,
- określono wskaźnik pojemności letniej osób / $km^2$ - średni i maksymalny w stosunku do walorów wypoczynkowych strefy penetracji turystycznej,
- obliczono pojemność letnią średnią i maksymalną dla terenów z walorami wypoczynkowymi strefy penetracji,
- wskazano ograniczenia rozwoju związane z potrzebami ochrony przyrody i krajobrazu,
- wskazano ograniczenia związane z zagrożeniami ekologicznymi,
- wskazano ograniczenia związane z przekroczoną pojemnością turystyczną.

Przy określaniu wskaźników pojemności turystycznej stref penetracji wokół miejscowości wypoczynkowych kierowano się następującymi wskaźnikami ogólnymi, wyprowadzonymi z literatury przedmiotu, dostosowanymi do potrzeb opracowania.

Tabela 4A

Wskaźnik pojemności turystycznej
dla stref penetracji ważniejszych miejscowości
wypoczynkowych.

| Dominujący kompleks walorów | warianty wskaźnik. | Górny wskaźnik pojemności letniej osób / km² | |
|---|---|---|---|
| | | średni | maksymalny |
| jeziorny | I | 180 | 250 |
| | II | 100 | 200 |
| | III | 60 | 100 |
| górski | I | 280 | 350 |
| | II | 180 | 250 |
| | III | 100 | 200 |
| uzdrowiskowy | | 100 | 150 |

Określając wskaźniki pojemności dla miejscowości z dominującym jeziornym kompleksem walorów, brano pod uwagę rangę i stopień nasycenia walorami wypoczynkowymi strefy penetracji / wielkość powierzchni leśnych, rozczłonkowanie i rozmieszczenie w obrębie strefy, ogólną powierzchnię jeziora i powierzchnię wodną w strefie penetracji turystycznej, urozmaicenie rzeźby terenu/.

Przy określaniu wskaźników pojemności dla miejscowości z dominującym górskim kompleksem walorów, przywiązywano większą wagę do różnicy urzeźbienia, zagęszczenia sieci rzecznej, a także zalesienia i występowania terenów z tzw. śniegiem narciarskim. Również dla strefy górskiej przyjęto wskaźniki w trzech wariantach

Wszystkie przedstawione wyżej przesłanki pozwoliły na podział nadjeziornych i górskich miejscowości wypoczynkowych do trzech kategorii:

I - rozwój bez większych ograniczeń

II - rozwój z ograniczeniami

III - do utrzymania na obecnym poziomie lub ograniczenie

## III. Uproszczone typologie cząstkowe miejscowości wypoczynkowych w układzie stref krajobrazowych.

### 1. Typologia miejscowości z punktu widzenia dominującego charakteru ruchu turystycznego.

Podział miejscowości na typy ze względu na dominujący charakter ruchu turystycznego, w poszczególnych strefach krajobrazowych przedstawia Tab. 5A.

Tabela 5A

Zestawienie typów miejscowości wypoczynkowych z dominującym charakterem ruchu turystycznego.

| Lp | Nazwa strefy | charakter miejscowości | | | Razem |
|---|---|---|---|---|---|
| | | uzdrowiskowy /typ a1/ | wczasowy /typ $a_2$/ | mieszany /typ $a_3$/ | |
| 1 | Nadmorska | 1 | 46 | 6 | 53 |
| 2 | Pojezierna | 4 | 119 | 2 | 125 |
| 3 | Nizinna | 4 | 55 | - | 59 |
| 4 | Górska | 8 | 58 | 13 | 79 |

W strefie nadmorskiej typ $a_4$ / uzdrowiskowy/ reprezentowany jest przez Kamień Pomorski /11,9 tys. kuracjuszy[x/]/; typ $a_2$ /wczasowy/ obejmuje aż 46 miejscowości /tab.1/ tj. 87% miejscowości w tej strefie; typ $a_3$/mieszany/ - należy tu 6 miejscowości /Świnoujście-

x/ Liczba kuracjuszy korzystająca z sanatoriów związkowych, zakł. FWP i PPU łącznie ze szpitalami uzdrowiskowymi.

- 30,4 tys. kuracjuszy/, Kołobrzeg / 61,0 tys. kuracjuszy/, Międzyzdroje /10,0 tys. kuracjuszy/, Łukęcin /1,6 tys./, Dźwirzyno /2,4 tys./ i Ustka /5,9 tys./.

W strefie pojeziernej na 125 miejscowości, 4 posiada charakter uzdrowiskowy / typ $a_1$/ , są to Połczyn Zdrój /16,9 tys. kuracjuszy/, Inowrocław /14,8 tys./, Wieniec / Wieniec Zdrój - 17,5 tys./ i Ciechocinek /38,3 tys./; 119 miejscowości odznacza się charakterem wczasowym / typ $a_2$ - wykaz tych miejscowości podaje tab. 2/; dwie miejscowości stanowią typ $a_3$ /mieszany/ - Augustów /2,9 tys. kuracjuszy/ i Zawady - Muszaki /2,3 tys. kuracjuszy - filia uzdrowiska Konstancin - Jeziorna/.

W strefie nizinnej na 59 miejscowości - 4 stanowią typ $a_1$ i należą tu: Busko Zdrój /15,8 tys. kuracjuszy/, Solec Zdrój /7,5 tys./, Nałęczów /14,8 tys./ i Horyniec /4,0 tys./; pozostałe 55 miejscowości posiada charakter wczasowy /typ $a_2$ — wykaz tych miejscowości podaje tab. 3).

W strefie górskiej na 79 miejscowości, 8 odznacza się uzdrowiskowym charakterem ruchu / typ $a_1$/ : Długopole Zdrój, Jedlina Zdrój, Szczawno Zdrój, Muszyna , Żegiestów, Szczawnica, Wysowa, Rymanów Zdrój / Posada Górna/ ; 13 - posiada mieszany charakter /typ $a_3$/, są to: Jelenia Góra /Cieplice Śląskie Zdrój/, Kowary, Świeradów Zdrój, Duszniki Zdrój, Kudowa Zdrój, Lądek Zdrój, Polanica Zdrój, Ustroń, Krynica, Piwniczna, Rabka, Iwonicz Zdrój i Polańczyk; w pozostałych 58 miejscowościach /typ $a_2$/ przeważa ruch wczasowy. Porównanie wielkości ruchu sanatoryjnego i turystycznego daje tabela 5.

2. Typologia miejscowości z punktu widzenia zasięgu przestrzennego oddziaływania.

Podział miejscowości według zasięgu przestrzennego oddziaływania w układzie stref krajobrazowych daje tabela 6A.

Tabela 6A

Zestawienie miejscowości według zasięgu przestrzennego oddziaływania

| Lp | Nazwa strefy | Zasięg przestrzennego oddziaływania miejscowości | | | Razem |
|---|---|---|---|---|---|
| | | Międzynarodowy | Ogólnokrajowy | Regionalny | |
| | | typ $b_1$ | typ $b_2$ | typ $b_3$ | |
| 1 | Nadmorska | 4 | 24 | 25 | 53 |
| 2 | Pojezierna | 6 | 19 | 100 | 125 |
| 3 | Nizinna | 2 | 5 | 52 | 59 |
| 4 | Górska | 13 | 18 | 48 | 79 |

W strefie nadmorskiej wyróżniono 4 - miejscowości o zasięgu międzynarodowym /typ $b_1$/ : Świnoujście, Dziwnów, Kołobrzeg, Sopot, o wielkości rejestrowanego ruchu zagranicznego w roku 1985 kolejna 2,3 tys. turystów, 2,5 tys., 7,0 tys, 7,3 tys. i w r. 1986 - 2,8 tys. turystów, 2,6 tys., 7,8 tys., 9,6 tys.; 24 miejscowości o zasięgu ogólnokrajowym /typ $b_2$/ : Międzywodzie, Kamień Pomorski, Międzyzdroje, Niechorze, Pobierowo, Pogorzelicę, Mrzeżyno, Derłowo, Dębki, Dźwirzyno, Mielno , Sarbinowo, Stanożęty, Ustronie Morskie, Łeba, Jarosławiec, Ustka, Gdańsk, Gdynia, Jastarnia, Władysławowo, Mikoszewo, Stegna, Krynica Morska,

Pozostałe 25 miejscowości tworzą typ $b_3$ - o zasięgu regionalnym (tab. 1).

W strefie pojeziernej zasięg międzynarodowy posiada 5 miejscowości /typ $b_1$ / : Połczyn Zdrój /2,0 tys. zagranicznych kuracjuszy/, Augustów /1,0 tys. turystów zagranicznych/, Giżycko /2,9 tys. turyst. zagranicznych/, Lubniewice (1,5 tys. tur. zagr.), Łagów /0,9 tys. turyst. zagr./, Ciechocinek /2,0 tys. kuracjuszy zagr./; ogólnokrajowy - 20 miejscowości /typ $b_2$ / : Chmielno, Wdzydze Kiszewskie, Iława, Mikowo, Kretowiny, Ostróda, Mikołajki, Ruciane - Nida, ~~Lubniewice~~, Charzykowy, Inowrocław, Przyjezierze, Tleń, Sława, Karpicko, Sieraków, Ślesin, Skorzęcin, Więcień Zachodzański, Boszkowo. Zdecydowana większość miejscowości pojeziernych - 100, została zakwalifikowana do grupy o zasięgu regionalnym / typ $b_3$ - tab. 2).

W strefie nizinnej wyróżniono dwie miejscowości o zasięgu międzynarodowym /typ $b_1$/: Busko Zdrój i Kazimierz Dolny; ogólnokrajowym 5 miejscowości (stanowi typ $b_2$): Brok, Turawa, Sielpia Wielka, Nałęczów i Okuninka. Natomiast 52 miejscowości znalazło się w grupie o zasięgu regionalnym /typ $b_3$ - tab. 3)

W strefie górskiej - 13 miejscowości posiada zasięg międzynarodowy /typ $b_1$/ : Karpacz, Szklarska Poręba, Kudowa Zdrój, Lądek Zdrój, Polanica Zdrój, Porąbka, Szczyrk, Ustroń, Wisła, Krynica, Szczawnica i Zakopane; ogólnokrajowy - 18 miejscowości /typ $b_2$/ : Jelenia Góra /Cieplice Śląskie Zdrój/, Przesieka, Sosnówka, Świeradów Zdrój, Międzygórze , ~~Duszniki Zdrój /+ Zieleniec/~~, Głuchołazy, Brenna, Międzybrodzie Bialskie, Zawoja, Bukowina Tatrzańska, Gródek n/Dunajcem Muszyna, Żegiestów, Piwniczna, Rabka, Kościelisko, Iwonicz Zdrój i Polańczyk. Do grupy o zasięgu regionalnym zakwalifikowano pozostałe 46 miejscowości /typ $b_3$ - tab. 4)

4.3. Typologia miejscowości z punktu widzenia wielkości i charakteru turystycznej bazy noclegowej.

Podział miejscowości wypoczynkowych uwarunkowany wielkością bazy noclegowej, wyróżnia: wielkie ośrodki /typ $c_1$/ duże ośrodki /typ $c_2$/, średnie ośrodki /typ $c_3$/ i małe ośrodki /typ $c_4$/. Zestawienie miejscowości w/g ich rangi w układzie stref krajobrazowych przedstawia tabela 7A.

Tabela 7A

Zestawienie miejscowości wypoczynkowych według rangi

| Nazwa strefy | Ranga miejscowości wypoczynkowych | | | |
|---|---|---|---|---|
| | Wielkie | Duże | Średnie | Małe |
| | powyżej 5000 | 5000 - 3000 | 3000-1000 | 1000-300 |
| | typ $c_1$ | typ $c_2$ | typ $c_3$ | typ $c_4$ |
| Nadmorska | 21 | 10 | 9 | 13 |
| Pojezierna | 2 | 4 | 40 | 79 |
| Nizinna | 1 | 1 | 17 | 40 |
| Górska | 8 | 9 | 32 | 30 |

W strefie nadmorskiej prawie 1/2 miejscowości to wielkie ośrodki powyżej 5000 miejsc noclegowych /typ $c_1$/ - są to: Dziwnów, Międzywodzie, Międzyzdroje, Niechorze, Pobierowo, Pogorzelica, Świnoujście, Mrzeżyno, Darłowo, Kołobrzeg, Dźwirzyno, Mielno, Ustronie Morskie Leba, Ustka, Gdańsk, Jastarnia, Sopot, Władysławowo /+ Jastrzębia Góra, Karwia/ Stegna i Krynica Morska. O połowę mniej /10/ jest dużych ośrodków z bazą noclegową od 3000 - 5000 miejsc / typ $c_2$/.

Należą tu: Dziwnówek, Rewal, Śliwin, Dąbki, Sarbinowo, Sianożęty, Jarosławiec, Rowy, Gdynia i Jantar. Podobną liczbą / 9 miejscowości/ zamykają się średnie ośrodki z bazą noclegową od 1000 - 3000 miejsc noclegowych /typ $c_3$/, zakwalifikowano tu: Łukęcin, Kamień Pomorski, Morzyczyn, Pustkowo, Wisłekę, Puck, Mikoszewo, Kąty Rybackie i Sztutowo.

Małe ośrodki/13 miejscowości/ z bazą noclegową od 300 - 1000 miejsc noclegowych /typ $c_4$/ , to pozostałe miejscowości nadmorskie i nadjeziorne. Należą tu: Brzózki, Trzebież, Trzęsacz, Rinowo, Gleźnowo /Dąbkowice/, Wicie, Chłopy, Gąski, Machowinko /Poddębie/, Hel, Białogóra, Przebrno i Suchacz.

<u>W strefie pojeziernej</u> wyróżniono tylko 2 ośrodki wielkie /typ $c_1$/ - Augustów i Ciechocinek, oraz 4 duże /typ $c_2$/ - Giżycko, Przyjezierze, Boszkowo i Skorzęcin. Natomiast, 40 ośrodków średnich, z bazą noclegową od 1000 - 3000 miejsc /typ $c_3$/. Należą tu: z Pojezierza Kaszubskiego Chmielno i Wdzydze Kiszewskie ; z Pojezierza Drawskiego - Połczyn Zdrój; z Pojezierza Olsztyńskiego - Olsztyn, Iława, Kretowiny, Mierki, Ostróda, Stare Jabłonki, Pasym , Spychowo; z Pojezierza Mazurskiego - Wilkasy, Gołdap, Mikołajki, Ruciane - Nida, Kocioł /Rybitwy/, Iznota /Kamień/, Piaski, Węgorzewo, Rajgród; z Pojezierza Lubuskiego - Łagów , Sława, Lubniewice, Mierzyn, Święty Wojciech /Głębokie/, Długie; z Pojezierza Pomorskiego - Charzykowy, Inowrocław, Koronowo, Sokole Kuźnica, Tolń, Więcbork; z Pojezierza Brodnickiego - Tereszewo / Partęczyny/; z Pojezierza Dobrzyńskiego - Lidzbark; z Pojezierza Leszczyńskiego - Wieleń Zachrzański, Karpicko; z Pojezierza Poznańskiego - Sieraków; z Pojezierza Gnieźnieńskiego - Ślesin; z Pojezierza Gostynińskiego - Grabina, Łąck, Soczewka.

Najliczniejszą grupę tworzą małe ośrodki z bazą noclegową od 300 - 1000 miejsc noclegowych /typ $c_4$/ , znalazło się tu aż 80 miejscowości pojezierzych, wykaz tych miejscowości podaje tab.2.

W strefie nizinnej po jednej miejscowości mamy w grupie wielkich ośrodków w /typ $c_1$/ - Okuninka i dużych ośrodków /typ $c_2$/ - Turawa. Natomiast w grupie, średnich ośrodków - 17 miejscowości /Typ $c_3$/ i są to : Brok, Mierzwice, Wilga, Otwock, Serock, Jachranka, Jadwisin, Grotniki, Obornik Śląskie, Zawady, Spała, Sulejów, Busko Zdrój, Sielpia Wielka, Firlej, Kazimierz Dolny i Nałęczów. Do grupy małych ośrodków /typ $c_4$/ weszło aż 40 miejscowości z bazą noclegową od 300 - 1000 miejsc noclegowych (tab.3).

W strefie górskiej 8 miejscowości /Karpacz, Szklarska Poręba, Polanica Zdrój, Szczyrk, Ustroń, Wisła, Krynica , Zakopane/ to wielkie ośrodki z bazą noclegową powyżej 5000 miejsc /typ $c_1$/. Prawie tyle samo miejscowości /9/ stanowi duże ośrodki /typ $c_2$/ należą tu: Jelenia Góra /Cieplice Śl. Zdrój/, Świeradów Zdrój, Duszniki Zdrój /+Zieleniec/, Kudowa Zdrój, Bielsko - Biała /Mikuszowice Śl./, Zawoja, Muszyna, Rabka i Szczawnica.

Do średnich ośrodków z bazą noclegową od 1000 - 3000 miejsc zakwalifikowano 32 miejscowości /typ $c_3$/ : Piechowice, Dobrowice, Przesieka, Międzygórze, Lądek Zdrój, Szczawno Zdrój, Zagórze Śląskie, Głuchołazy, Pokrzywna, Brenna, Międzybrodzie Bialskie, Jaworze, Korbielów, Węgierska Górka, Myślenice, Bukowina Tatrzańska, Białka, Czorsztyn, Gródek n/Dunajcem , Rożnów, Żegiestów, Piwniczna, Rytro, Wysowa, Kościelisko, Murzasichle , Poronin i Czchów.

Pozostałe 32 miejscowości stanowi typ $c_4$ (tab.4).

Podział ważniejszych miejscowości ze względu na rodzaj z bazy noclegowej we wszystkich strefach wyróżnia w zasadzie dwa typy $d_1$ i $d_2$.

Typ $d_1$ miejscowości z dużą bazą uspołecznioną i znacznym udziałem bazy paraturystycznej i typ miejscowości z dużym udziałem obiektów uspołecznionych i niewielkim udziałem miejsc paraturystycznym; typ $d_3$ / 7 miejscowości/ oparty jest na bazie paraturystycznej.

Tabela 8 A

Zestawienie ważniejszych miejscowości wypoczynkowych według rodzaju bazy noclegowej

| Nazwa strefy | Struktura bazy noclegowej ważniejszych miejscowości | | |
|---|---|---|---|
| | obiekty turyst. i paraturysty. | przewaga obiektów turyst. | przewaga obiektów paraturyst. |
| | typ $d_1$ | typ $d_2$ | typ $d_3$ |
| Nadmorska | 25 | 27 | 1 |
| Pojezierna | 14 | 111 | - |
| Nizinna | 9 | 50 | - |
| Górska | 28 | 45 | 6 |

4. Podział miejscowości na typy ze względu na okres wykorzystania turystycznego.

Podział ważniejszych miejscowości wypoczynkowych z uwzględnieniem okresu wykorzystania turystycznego przedstawia zamieszczone zestawienie .

Tab. 9A

Zestawienie miejscowości według

okresu wykorzystania turystycznego w układzie stref krajobrazowych.

| Nazwa strefy | Sezonowość miejscowości wypoczynkowych | | |
|---|---|---|---|
| | całoroczne | dwusezonowe | jednosezonowe |
| | typ $e_1$ | typ $e_2$ | typ $e_3$ |
| Nadmorska | 3 | 8 | 42 |
| Pojezierna | 4 | 13 | 108 |
| Nizinna | 6 | 7 | 46 |
| Górska | 31 | 28 | 20 |

W strefie nadmorskiej - 42 miejscowości stanowią sezonowe /letnie/ ośrodki /typ $e_3$/ , wykaz ich podaje tab. 1.

Typ $e_2$ / ośrodki dwusezonowe/ to: Łukęcin, Międzyzdroje, Dąbki, Dźwirzyno, Mielno, Ustka, Sopot i Krynica Morska.

Typ $e_1$ / ośrodki całoroczne/ to : Kamień Pomorski, Świnoujście i Kołobrzeg.

W strefie pojeziernej 4 miejscowości posiadają całoroczne wykorzystanie /typ $e_1$/ są to: Połczyn Zdrój, Inowrocław, Wieniec / Wieniec Zdrój/ i Ciechocinek; 13 miejscowości /typ $e_2$/ - dwusezonowe wykorzystanie - Szybrak / Wieżyca/, Kłodno, Zawady - Muszaki, Pasym Augustów, Buczki, Gołdap, Rajgród, Lubniewice, Charzykowy, Łagów, Sława i Błażejewko.

BIBLIOTEKA IT
Archiwum Prac
Naukowo-Badawczych

Najwięcej miejscowości /108/ stanowi typ $e_3$ - miejscowości jedno - sezonowe /letnie/.

Strefa nizinna to również miejscowości sezonowe /letnie/ - 46 miejscowości tworzy typ $e_3$ ; 7 miejscowości typ $e_2$ , są to: Białobrzegi, Rynia, Serock, Jachranka, Jadwisin, Łask /Kolumna/ i Staszów; 6 miejscowości stanowi typ $e_1$ - Spała, Busko Zdrój, Solec Zdrój, Kazimierz Dolny, Nałęczów i Horyniec.

Strefa górska w porównaniu z trzema poprzednimi ma odmienny udział miejscowości w poszczególnych typach.

Najwięcej miejscowości /31/ występuje w typie $e_1$ z całorocznym wykorzystaniem bazy. Są to następujące miejscowości: Jelenia Góra /Cieplice Śl. Z./ Karpacz, Kowary, Piechowice, Przesieka, Szklarska Poręba, Świeradów Zdrój, Długopole Zdrój, Międzygórze, Duszniki Z., /+ Zieleniec/, Jedlina Zdrój, Kudowa Zdrój, Lądek Zdrój, Polanica Zdrój, Szczawno Zdrój, Głuchołazy, Bielsko - Biała /Mikuszowice Śl./ Szczyrk, Ustroń, Wisła, Krynica, Muszyna, Żegiestów, Piwniczna, Rabka, Szczawnica, Wysowa, Zakopane, Iwonicz Zdrój, Rymanów Zdrój (Posada Górna), Polańczyk.

Typ $e_2$ / 2 - sezonowe/ - stanowi 28 miejscowości : Bobrowice, Miłków, Sosnówka, Zachełmie, Ręczyn /Niedów/, Zagórze Śląskie, Pokrzywna, Brenna, Istebna, Jaworze, Korbielów, Porąbka, Węgierska Górka, Bystra Śląska, Zawoja, Żywiec, Myślenice, Trzemeśnia, Bukowina Tatrzańska, Limanowa, Mszana Dolna, Szczawnik, Złockie, Rytro, Kościelisko, Boronin, Lesko, Ustrzyki Dolne

W typie $e_3$ /sezon letni/ występuje najmniejsza liczba miejscowości /20/ wykaz tych miejscowości podaje tab. 4.

5. Typologia z punktu widzenia rodzaju zagospodarowania rekreacyjnego.

Podział miejscowości wypoczynkowych, ze względu na zakres zagospodarowania rekreacyjnego w układzie stref krajobrazowych przedstawia zamieszczone zestawienie /tab. 10 A/.

Tabela 10 A.

Typy miejscowości wypoczynkowych z uwzględnieniem zagospodarowania rekreacyjnego w strefach krajobrazowych.

| Nazwa strefy | Zagospodarowanie rekreacyjne miejscowości wypoczynkowych | | | | | | |
|---|---|---|---|---|---|---|---|
| | uzdrowisko | uzdrowisko, kąpielisko | kąpielisko | ośrodek sportów wodnych | Ośrodek sportów zimowych | Uzdrowisko, Ośrodek sportów zimowych | Ośrodek z urządzeniami ogólnorekreacyjnymi |
| Nadmorska | 1 | 3 | 46 | 1 | - | - | - |
| Pojezierna | 4 | - | 67 | 52 | 2 | - | - |
| Nizinna | 4 | - | 31 | 11 | - | - | 13 |
| Górska | 11 | 1 | 7 | 9 | 12 | 8 | 31 |

W strefie nadmorskiej występują dwa typy miejscowości wypoczynkowych: typ pierwszy to kąpieliska morskie, z wyznaczonymi powierzchniami wodnymi do kąpieli, z piaszczystymi plażami / niedoposażonymi w zakresie urządzeń sanitarnych - natryski, szatnie, WC/, ze stanowiskami ratowniczymi, z wypożyczalniami sprzętu plażowego; typ drugi - mieszany, o zagospodarowaniu kąpieliska i uzdrowiska, reprezentowany przez 3 miejscowości /Świnoujście, Międzyzdroje, Kołobrzeg/. Wykaz typów z uwzględnieniem zagospodarowania rekreacyjnego /$f_1$ , $f_2$ , $f_3$/ podaje tab. 1.

W strefie pojeziernej występują 4 typy miejscowości wypoczynkowych: pierwszy obejmujący 67 miejscowości to kąpieliska jeziorne, z wyznaczonymi powierzchniami wodnymi do kąpieli, pomostami, platformami, plażami trawistymi lub piaszczystymi, z wypożyczalniami sprzętu wodnego /kajaki, rowery wodne/; typ drugi-to ośrodki sportów wodnych związane z naturalnymi zbiornikami wodnymi, ze swobodną powierzchnią wodną do uprawiania wioślarstwa i żeglarstwa, z możliwością odbywania wędrówek wodnych /Wielkie Jeziora Mazurskie/ z pomostami i hangarami do przechowywania sprzętu wodnego. Typ trzeci o zagospodarowaniu uzdrowiska, obejmuje 4 miejscowości. Typ czwarty-mieszany, o zagospodarowaniu kąpieliska i ośrodka sportów zimowych /Szymbark z Wieżycą, Gołdap/. Wykaz typów z punktu widzenia zagospodarowania rekreacyjnego podaje tab. 2.

W strefie nizinnej występują zasadniczo 4 typy miejscowości: pierwszy-obejmujący 31 miejscowości to kąpieliska / z tego 21 to kąpieliska rzeczne/; drugi to-ośrodki sportów wodnych / 11 miejscowości/ związanych ze sztucznymi zbiornikami wodnymi / z wyjątkiem Otuninki/: trzeci to-ośrodki z urządzeniami ogólnorekreacyjnymi obejmującymi 13 miejscowości (tab. 3).

Typ czwarty stanowią, uzdrowiska / 4 miejscowości/. Wykaz typów z uwzględnieniem zagospodarowania rekreacyjnego / $f_1, f_2, f_3, f_4$/ podaje tab. 3.

W strefie górskiej występuje sześć typów miejscowości wypoczynkowych z punktu widzenia zagospodarowania rekreacyjnego: typ pierwszy to miejscowości o zagospodarowaniu uzdrowiskm: Jelenia Góra /Cieplice Śląskie Zdrój/, Długopole Zdrój, Jedlina Zdrój, Kudowa Zdrój, Lądek Zdrój, Polanica Zdrój, Żegiestów, Wysowa, Iwonicz Zdrój, Rymanów Zdrój, /Posada Górna/; typ drugi / 11 miejscowości/ to ośrodki sportów zimowych /Karpacz, Szklarska Poręba, Międzygórze, Bielsko-Biała /Mikuszowice Śląskie/, Istebna, Korbielów, Szczyrk, Wisła, Bukowina Tatrzańska, Zakopane, Ustrzyki Dolne/; typ trzeci mieszany z zagospodarowaniem uzdrowiska i ośrodka sportów zimowych /duże nagromadzenie wyciągów narciarskich różnego typu/, zaliczono tu: Świeradów Zdrój, Duszniki Zdrój /Zieleniec/, Ustroń, Krynica, Muszyna, Piwniczna, Rabka, Szczawnica; typ czwarty /31 miejscowości/ z urządzeniami ogólnorekreacyjnymi / w tym 8 miejscowości z pojedynczymi wyciągami narciarskimi; Kowary - 2, Jarnołtówek - 2, Zawoja - 2, Limanowa - 3, Mszana Dolna - 2, Złockie - 3, Kościelisko - 3, Lesko - 2; typ piąty to kąpieliska związane ze sztucznymi zbiornikami wodnymi /Leśna, Ręczyn /Niedów/, Zagórze Śląskie, Porąbka, Żywiec, Bartkowa, Tęgoborze/; typ szósty /9 miejscowości/, tos ośrodki sportów wodnych związane również ze sztucznymi zbiornikami wodnymi /Otmuchów, Międzybrodzie Bialskie, Międzybrodzie Żywieckie, Tresna, Górdke n/Dunajcem, Rożnów, Zamirowice, Czchów, Myczkowce/. Szczegółowy wykaz typów przedstawia tab. 4.

## 6. Typologia miejscowości wypoczynkowych z punktu widzenia rodzaju i rangi walorów wypoczynkowych.

Biorąc pod uwagę dominujący kompleks walorów, miejscowości wypoczynkowe zostały podzielone na 10 typów. Udział poszczególnych typów w układzie stref krajobrazowych podaje tab. 11 A.

Tabela 11 A.

Zestawienie typów miejscowości wypoczynkowych z dominującym kompleksem walorów wypoczynkowych.

| Nazwa strefy | Dominujący kompleks walorów | | | | | | | | | |
|---|---|---|---|---|---|---|---|---|---|---|
| | morski | morsko - uzdrowiskowy | jeziorny | rzeczny | urozmaiconej rzeźby terenu /bez ob. górsk/ | górski | górsko-uzdrowiskowy | uzdrowiskowy | leśny | mieszany |
| Nadmorska | 44 | 3 | 5 | - | - | - | - | 1 | - | - |
| Pojezierna | - | - | 112 | - | 2 | - | - | 4 | - | - |
| Nizinna | - | - | 14 | 18 | - | - | - | 4 | 7 | 16 |
| Górska | - | - | 16 | - | 4 | 38 | 7 | 12 | - | 2 |

W strefie nadmorskiej wydzielono 4 typy miejscowości:

- z morskim kompleksem walorów, grupujący 44 miejscowości /tab.1/;
- morsko - uzdrowiskowym kompleksem walorów 3 miejscowości/Świnoujście, Międzyzdroje, Kołobrzeg;
- z jeziornym kompleksem walorów/Trzebież, Drzózki, Morzyczyn, Binowo, Suchacz/;
- z uzdrowiskowym kompleksem walorów /Kamień Pomorski./.

W strefie pojeziernej wyróżniono 3 typy miejscowości:

- z jeziornym kompleksem walorów, obejmujący 119 miejscowości, wykaz których podaje tabela 2;
- z uzdrowiskowym kompleksem walorów /Połczyn Zdrój, Inowrocław, Ciechocinek, Wieniec /Wieniec Zdrój/;
- z urozmaiconą rzeźbą terenu - 2 miejscowości /Gołdap, Szymbark Wieżyca/.

W strefie nizinnej wyróżniono 5 typów miejscowości:

- z rzecznym kompleksem walorów /Brok, Barcice, Popowo Kościelne, Somianka, Wyszków, Kózki, Mierzwice, Serpelice, Wólka Nadbóżna, Książe Młyny, Sulejów, Biała , Kozienice, Przysucha, Warka, Solec n/Wisłą, Susiec, Ulanów
- z mieszanym kompleksem walorów, obejmującym 16 miejscowości;
- z jeziornym kompleksem walorów - 14 miejscowości, wymienia je tab. 2.;
- z uzdrowiskowym kompleksem walorów /Busko Zdrój, Solec Zdrój, Nałęczów, Horyniec/;
- leśnym kompleksem walorów /Wiśniowa Góra, Łask -Kolumna/, Sułów, Oborniki Śląskie, Koszęcin, Tuszyn, Kozienice/.

W strefie górskiej wydzielono 6 typów miejscowości:

- z górskim kompleksem walorów - 38 miejscowości /wykaz podaje tab.4/
- z uzdrowiskowym kompleksem walorów /Świeradów Zdrój, Długopole Zdrój, Jedlina Zdrój, Kudowa Zdrój, Lądek Zdrój, Polanica Zdrój, Szczawno Zdrój, Szczawnica, Wysowa, Iwonicz Zdrój, Rymanów Zdrój /Posada Górna/;
- z górsko - uzdrowiskowym kompleksem /Ustroń, Krynica, Muszyna, Żegiestów, Piwniczna, Łomnica Zdrój, Rabka/;
- z jeziornym kompleksem walorów - zakwalifikowano 16 miejscowości;
- z urozmaiconą rzeźbą terenu/bez obszarów górskich/ - 4 miejscowo.;

- mieszanym kompleksem walorów /Jelenia Góra - Cieplice Śląskie Zdrój, Żywiec/.

Podział miejscowości wypoczynkowych na typy z uwzględnieniem rangi walorów strefy penetracji turystycznej podaje tab 12A.

Tabela 12A.

Zestawienie typów miejscowości wypoczynkowych z punktu widzenia rangi walorów strefy penetracji turystycznej.

| NAZWA STREFY | Ranga walorów strefy penetracji turystycznej | | | | |
|---|---|---|---|---|---|
| | Walory wypoczynkowe I kategorii | Walory wypoczynkowe II kategorii | walory wypoczynkowe III kategorii | Walory wypoczynkowe IV kategorii | Poza walorami wypoczynkowymi objętymi kategoryzacją |
| | typ $h_1$ | typ $h_2$ | typ $h_3$ | typ $h_4$ | typ $h_5$ |
| Nadmorska | 42 | 8 | 2 | - | 1 |
| Pojezierna | 52 | 36 | 31 | 4 | 2 |
| Nizinna | - | 11 | 29 | 17 | 2 |
| Górska | 48 | 23 | 7 | - | 1 |

W strefie nadmorskiej, najliczniejszy typ $h_1$ - tworzą miejscowości z I kategorią walorów strefy penetracji, o randze walorów zdecydowały głównie, szerokość i rodzaj plaż. typ $h_2$ - z II kategorią walorów strefy penetracji turystycznej obejmuje następujące miejscowości /Morzyczyn, Brzózki, Trzebież, Pogorzelica, Binowo, Dziwrzyno, Ustronie Morskie/.

typ $h_3$ - z III kategorią walorów strefy penetracji stanowią tylko 2 miejscowości /Mechowinko - Poddębie, Puck/;

typ $h_5$ - stanowi jedna miejscowość Kamień Pomorski /który w strefie penetracji nie posiada walorów wypoczynkowych określonych jednolitą metodą dla obszaru całego kraju/.

W strefie pojeziernej występuje większe zróżnicowanie walorów w zasięgu penetracji turystycznej ważniejszych miejscowości, o randze walorów decydowały, wielkość jezior , typ genetyczny przydatność dla celów rekreacyjnych, rodzaj lasów, typ siedlisk, wielkość powierzchni leśnych, urzeźbienie terenu, rzeki i ich przydatność do kąpieli i wędrówek wodnych. Udział miejscowości w poszczególnych typach przedstawia się następująco: typ $h_1$ z I kategorią walorów w strefie penetracji obejmuje największą liczbę miejscowości /32/; typ $h_2$ z II kategorią walorów w strefie penetracji turystycznej - 36 miejscowości ; typ $h_3$ z III kategorią walorów strefy penetracji turystycznej liczy 31 miejscowości; 4 miejscowości /Połczyn Zdrój, Świeszyno, Korne - Garczyn, Szarlota/ posiadają IV kategorię w strefie penetracji; 2 miejscowości /Staszyn - Goszyn, Inowrocław/ pozbawione są walorów wypoczynkowych w strefie penetracji turystycznej, objętych kategoryzacją ).

W strefie nizinnej miejscowości wypoczynkowe w zasięgu najbliższej penetracji posiadają tylko walory II i III i IV kategorii. Rozkład miejscowości na poszczególny typy przedstawia się następująco: 11 miejscowości /Drek, Popowo Kościelne, Białebrzegi, Rynia, Serock, Jadwisin, Szczedrzyk, Turowo, Zaborze, Sulejów, Korynica/ tworzy typ $h_2$ z II kategorią walorów w strefie penetracji turystycznej; 29 miejscowości zakwalifikowano do typu $h_3$ z III kategorią walorów strefy penetracji turystycznej; 17 miejscowości stanowi typ $h_4$ z IV kategorią walorów w strefie penetracji turystycznej;

2 miejscowości /Busko Zdrój, Solec Zdrój/, w strefie penetracji nie dysponują walorami wypoczynkowym / Sady, łąki, pola uprawne/.

W strefie górskiej największa liczba /48/ miejscowości posiada I kategorię walorów wypoczynkowych /typ $h_1$/ ; 23 miejscowości tworzy typ $h_2$ z II kategorią walorów wypoczynkowych strefy penetracji. W sumie te dwa typy obejmują 90% ważniejszych miejscowości wypoczynkowych z tej strefy. Typ $h_3$ z III kategorią walorów stanowi 7 miejscowości /Leśna, Szczawno Zdrój, Myślenice, Bartkowa, Iwonicz Zdrój, Rymanów Zdrój /Posada Górna/, Lesko/. Jedna miejscowość /Ręczyn - Niedów/ należy do typu $h_5$.

## 7. Typologia miejscowości wypoczynkowych ze względu na dostępność komunikacyjną.

Uwzględniając rodzaj połączeń komunikacyjnych wydzielono 3 typy miejscowości : typ $i_1$ - miejscowości posiadające połączenia drogowe, kolejowe i autobusowe; typ $i_2$ o połączeniach drogowych i autobusowych; typ $i_3$ - wyłącznie o połączeniach drogowych. Podział miejscowości na poszczególne typy z uwzględnieniem stref krajobrazowych przedstawia tab. 13 A.

Tabela 13 A.

Zestawienie typów miejscowości wypoczynkowych w zakresie dostępności komunikacyjnej.

| NAZWA STREFY | Dostępność komunikacyjna | | | RAZEM |
|---|---|---|---|---|
| | połączenia drogowe, kolejowe i autobusowe | połączenia drogowe i autobusowe | wyłącznie połączenia drogowe | |
| | typ $i_1$ | typ $i_2$ | typ $i_3$ | |
| Nadmorska | 27 | 26 | - | 53 |
| Pojezierna | 46 | 67 | 12 | 125 |
| Nizinna | 20 | 34 | 5 | 59 |
| Górska | 37 | 39 | 3 | 79 |

W strefie nadmorskiej 1/2 miejscowości wypoczynkowych posiada połączenia drogowe, kolejowe i autobusowe /typ $i_1$/ . Połączenia kolejowe o znaczeniu krajowym z kursami pociągów pośpiesznych posiada 13 miejscowości /Międzyzdroje, Świnoujście, Kołobrzeg, Ustronie Morskie, Łeba, Ustka, Gdańsk, Gdynia, Hel, Jastarnia, Puck, Sopot, Władysławowo/; 9 miejscowości posiada połączenia kolejowe o znaczeniu regionalnym /Kamień Pomorski, Trzebież, Niechorze, Pogorzelica, Rewal, Śliwin, Trząsacz, Darłowo, Suchacz/. Połączenia kolejowe lokalne posiada 5 miejscowości /Mielno, Jantar, Mikoszewo, Stegna, Sztutowo/. Natomiast połączenia autobusowe międzyregionalne w typie $i_1$ posiada 21 miejscowości /Kamień Pomorski, Międzyzdroje, Niechorze, Pogorzelica, Rewal, Trząsacz, Świnoujście, Darłowo, Kołobrzeg, Mielno, Ustronie Morskie, Ustka, Gdańsk, Gdynia, Puck, Sopot, Władysławowo /Jastrzębia Góra, Karwia/, Jantar, Mikoszewo, Stegna, Sztutowo/.

Typ $i_2$ / połączenia drogowe i autobusowe/ obejmuje 26 miejscowości.

Połączenia autobusowe o znaczeniu międzyregionalnym posiada 12 miejscowości /Dziwnów, Dziwnówek, Lukęcin, Międzywodzie, Pobiedowo, Pustkowo, Mrzeżyno, Wisełka, Dąbki, Kąty Rybackie, Przebrno, Sztutowo Połączenia autobusowe o znaczeniu regionalnym 13 miejscowości.

W strefie pojeziernej miejscowości wypoczynkowe występują we wszystkich typach. Typ $i_4$ grupuje 46 miejscowości, z tego 24 miejscowości posiada połączenia kolejowe o znaczeniu krajowym /Cieszyno, Potęgowo, Bogaczewo, Stare Jabłonki, Pasym, Spychowo, Wilkasy, Mikołajki, Karwica, Tuczno, Kamionki, Lidzbark, Ciechocinek, Łęck, Szczutowo/, a 8 miejscowości z kursami pociągów pośpiesznych /Olsztyn, Iława, Ostróda, Augustów, Giżycko, Ruciane - Nida, Wydminy, Inowrocław/; 15 miejscowości /Czaplinek, Żelisławie - Stare Kaleńsko, Połczyn Zdrój, Studzienice, Łapino, Ocypel, Straszyn-Goszyn, Skarszewy, Gołdap, Święty Wojciech - Głębokie, Tleń, Więcbork, Starkowo , Boszkowo, Sieraków/ posiada połączenia kolejowe o znaczeniu regionalnym; a 8 miejscowości o znaczeniu lokalnym / Zawady - Muszaki, Faltyjanki - Piławki, Węgorzewo, Koronowo, Łagów, Sława, Zaniemyśl, Powidz/.

Połączenia autobusowe międzyregionalne w typie $i_1$ posiada 25 miejscowości /Czaplinek, Połczyn Zdrój, Sulęczyno, Olsztyn, Iława, Zawady - Muszaki, Ostróda, Pasym, Spychowo, Augustów, Giżycko, Wilkasy, Gołdap, Mikołajki, Ruciane - Nida, Węgorzewo, Wydminy, Święty Wojciech - Głębokie, Inowrocław, Koronowo, Więcbork, Lidzbark, Sława, Ciechocinek, Łęck./.

Typ $i_2$ /połączeia drogowe i autobusowe/ to najliczniejsza grupa /67/ miejscowości. Połączenia autobusowe międzyregionalne posiadają tylko 9 miejscowości /Parchowo, Sulęczyno, Krutyń, Borowski las, Rajgród, Lubniewice, Lubiatów, Wilczyn, Soczewka/; połączenia regionalne - 40 miejscowości / Lupawsko, Świeszyno, Borsk, Wiele, Czarlina, Korne-Garczyn, Wdzydze Kiszewskie, Stężyca, Szymbark + Wieżyca, Borzechowo, Ramsowo - Dadaj, Sząbruk, Makowo, Kretowiny, Lipowo Kurkowskie - Marózek, Mierki, Kocioł - Rybitwy, Piaski, Czarna Wieś, Mierzyn, Długie, Dzwierzno Małe - Gródek Krajeński, Charzykowy, Kopernica - Babilon, Swornigacie, Przyjezierze, Osiny, Okoniny Nadjezierne, Łagów, Lubogoszcz, Karpicko, Osieczna, Olejnica, Wieleń Zaobrzański, Brenno, Mikorzyn, Wymyślin, Grabina, Zdwórz, Szczutowo/.

Typ $i_3$ /wyłącznie połączenia drogowe/ obejmuje 12 miejscowości /Wieprznica, Sulęczyno, Maróz, Buczki, Wrony - Piękna Góra, Iznota Kamień, Owczegłowy, Sokole Kuźnica, Nowy Dębiec, Błażejewo, Jarosławki, Koszelówka/.

W strefie nizinnej miejscowości wypoczynkowe znalazły się we wszystkich typach. Do typu $i_1$ / o 3 rodzajach połączeń/ zakwalifikowano 21 miejscowości, z tego 2 miejscowości /Obersiki Śląskie, Przysucha,/ posiada połączenia kolejowe o znaczeniu krajowym z kursami pociągów pośpiesznych, a 7 miejscowości bez kursów pociągów pośpiesznych /Urle, Otwock, Grotniki, Łask + Kolumna, Antonin, Warka, Horyniec/; 9 miejscowości połączenia kolejowe regionalne /Wyszków, Serpelice, Pomiechówek, Sułów, Rokitki, Koszęcin, Busko Zdrój, Susiec - Skwarki Staszów/; a pozostałe 3 miejscowości /Pułtusk, Spała, Sulejów/ - połączenia kolejowe lokalne.

Połączenia autobusowe międzyregionalne w typie $i_1$ posiada 10 miejscowości /Pułtusk, Wyszków, Lask, - Kolumna, Antonin, Spała, Sulejów, Biała, ~~Solec n/Wisłą~~, Warka, Busko Zdrój, Staszów/; połączenia autobusowe regionalne 9 miejscowości /Urle, Otwock, Pomiechówek, Sułów, Oborniki Śląskie, Rokitki, Koszęcin, Susiec - Skwarki, Horyniec/.

Typ $i_2$ /połączenia drogowe i autobusowe/ jest najliczniejszym i obejmuje 34 miejscowości, z tego 14 miejscowości odznacza się połączeniami autobusowymi międzyregionalnymi /Kózki, Wilga, Serock, Tuszyn, Białobrzegi, Kozienice, Solec n/Wisłą, Sielpia Wielka, Solec Zdrój, Firlej, Kazimierz Dolny, Nałęczów, Okuninka, Janów Lubelski/; a 10 miejscowości - połączeniami regionalnymi / Brok, Mierzwice, Supraśl, Książe Młyny, Turawa, Przeczyce, Popów, Zawady, Teofilów, Ulanów/.

Typ $i_3$ / wyłącznie połączenia drogowe/ znalazło się 5 miejscowości i są to: Barcice , Wólka Nadbóżna, Jadwisin, Wiśniowa Góra i Biała.

W strefie górskiej podobnie jak w 2 poprzednich strefach Miejscowości występują w 3 typach. Typ $i_1$ /3 rodzaje połączeń/ objemuje 37 miejscowości , z tego 18 posiada połączenia kolejowe o znaczeniu krajowym z kursami pociągów pośpiesznych: Jelenia Góra /Cieplice Śląskie Zdrój/, Piechowice /Michałowice, Jagniątków/, Szklarska Poręba, Długopole Zdrój, Duszniki Zdrój, /+ Zieleniec/, Kudowa Zdrój, Polanica Zdrój, Bielsko - Biała /Mikuszowice Śl./, Żywiec, Biały Dunajec, Krynica, Muszyna, Żegiestów, Piwniczna, Rytro, Zakopane, Poronin, Lesko/, a 5 miejscowości bez kursów pociągów pośpiesznych /Lądek Zdrój, Otmuchów, Ustroń, Wisła, Lomnica Zdrój/; połączenia kolejowe regionalen posiadają:

Świeradów Zdrój, Jedlina Zdrój, Zagórze Śląskie, Jaworze, Węgierska Górka, Limanowa, Mszana Dolna, Rabka, Ustrzyki Dolne; połączenia kolejowe lokalne posiadają: Karpacz, Kowary, Leśna, Miłków i Głuchołazy.

Połączenia autobusowe międzyregionalne w typie $i_1$ posiada 29 miejscowości /Jelenia Góra - Cieplice Śl.Z, Karpacz, Kowary, Leśna, Piechowice, Szklarska Poręba, Świeradów Zdrój, Duszniki Zdrój, Jedlina Zdrój, Kudowa Zdrój, Polanica Zdrój, Głuchołazy, Otmuchów, Bielsko - Biała /Mikuszowice Śląskie, Ustroń, Wisła, Żywiec, Biały Dunajec, Krynica, Limanowa, Mszana Dolna, Żegiestów, Piwniczna, Rytro, Rabka, Zakopane, Poronin, Lesko, Ustrzyki Dolne/. Typ $i_2$ najliczniejszy, grupuje 39 miejscowości. Połączenia autobusowe międzyregionalne posiada 12 miejscowości /Międzygórze, Jarnołtówek, Pokrzywna, Żywiec, Myślenice, Czorsztyn, Tęgoborze, Szczawnica, Wysowa, Czchów, Iwonicz Zdrój, Rymanów Zdrój - Posada Górna/; 13 miejscowości posiada połączenia autobusowe regionalne, są to: Ręczyn /Niedów/, Szczawno Zdrój, Brenna, Międzybrodzie Bialskie, Jaworze, Porąbka, Szczyrk, Bukowina Tatrzańska, Białka, Bartkowa, Gródek n/Dunajcem, Krempna, Polańczyk; Sosnowka, Zachełmie, Międzybrodzie Żywieckie, Tresna, Korbielów, Bystra, Śląska, Trzemeśnia, Kluszkowce, Rożnów, Znamirowice, Szczawnik, Złockie, Murzasichle, Myczkowce - posiadają połączenia autobusowe lokalne (14 miejscowości).

Typ $i_3$ /wyłącznie połączenia drogowe/ to 3 miejscowości /Bobrowice, Przesieka, Kościelisko/.

8. Typologia kompleksowa /uproszczona miejscowości wypoczynkowych

Każda z poprzednio omówionych typologii cząstkowych stanowi zamkniętą całość i może być wykorzystywana z osobną. Peraz Pierwszy dokonano typologii miejscowości o charakterze ogólnopolskim w oparciu o wielkości rejestrowanego ruchu turystycznego /podział na typy: miejscowości uzdrowiskowe, wczasowe i mieszane/. Uprzednio były dokonywane próby typologii w oparciu o wielkość i rodzaj bazy noclegowej /"Miejscowości wypoczynku urlopowego i wakacyjnej w Polsce" - praca zbiorowa, szerzej omówiono w I etapie opracowania/.

Typologia cząstkowa oparta na przestrzennym oddziaływaniu miejscowości, może być porównana z typologią o charakterze ogólno polskim , wykonaną w 1965 r przez pracowników Departamentu Zagospodarowania Turystycznego[x/] CKKFiT w składzie: dr Olaf Rogalewski, mgr Tadeusz Dohnalik, mgr Helena Zadworna, mgr Stanisław Krasnowski, a także może stanowić kontynuację i aktualizację badań w tym zakresie.

Typologia cząstkowa z punktu widzenia rodzaju[xx/] i rangi walorów wypoczynkowych[xxx/] strefy penetracji turystycznej miejscowości wykorzystuje aktualne wyniki badań.

---

x/ "Wykaz i klasyfikacja miejscowości turystycznych w Polsce" CKKFiT Warszawa 1965.

xx/ J. Wyrzykowski "Geograficzne uwarunkowania rozwoju urlopowej turystyki wypoczynkowej w Polsce" , Wrocław 1986, Studia Geograficzne XLIV.

xxx/ Z. Werner "Zasoby obszarów z walorami wypoczynkowymi" i ograniczenia w ich wykorzystaniu" Instytut Turystyki,1988 /maszynopis/ Wrocław.

Typologia ze względu na dostępność komunikacyjną opiera się na istniejących połączeniach i określa stopień aktualnej dostępności komunikacyjnej miejscowości wypoczynkowych.

Powiązanie typologii cząstkowych stanowi typologię kompleksową /uproszczoną/, która w sposób syntetyczny daje ogólną charakterystykę miejscowości wypoczynkowych i w miarę dokładną, trzech elementów atrakcyjności turystycznej /walorów, zagospodarowania turystycznego i dostępności komunikacyjnej/. Określenie "uproszczona" używa się w celu odróżnienia od typologii wykonanej przy pomocy metod taksonomicznych w II etapie pracy.

Kompleksowa typologia może być wykorzystana w planowaniu przestrzennym przy określaniu sieci ważniejszych miejscowości turystycznych.

Typologię kompleksową w układzie stref krajobrazowych przedstawiają cztery tabele : tab. nr. 1, tab. 2, tab. 3, tab. 4.

## IV. Ocena aktualnej atrakcyjności turystycznej ważniejszych miejscowości wypoczynkowych.

Klasyfikacji miejscowości wypoczynkowych pod względem aktualnej atrakcyjności turystycznej dokonano w oparciu o ocenę jej walorów, zagospodarowania turystycznego i dostępności komunikacyjnej. Podział miejscowości według pięciostopniowej skali atrakcyjności przedstawia tab. 14 A.

Tabela 14 A

Zestawienie miejscowości wypoczynkowych wedłg klas atrakcyjności turystycznej w układzie stref krajobrazowych.

| Nazwa strefy krajobrazowej | Klasy atrakcyjności turystycznej | | | | | Razem |
|---|---|---|---|---|---|---|
| | b.duża | duża | średnia | mała | b.mała | |
| | I | II | III | IV | V | |
| nadmorska | 8 | 9 | 12 | 17 | 7 | 53 |
| pojezierna | 17 | 36 | 42 | 23 | 7 | 125 |
| nizinna | 2 | 15 | 16 | 19 | 7 | 59 |
| górska | 16 | 8 | 29 | 18 | 8 | 79 |
| razem | 43/14%/ | 68/22% | 99/31% | 77/24% | 29/9%/ | 316/100% |

W strefie nadmorskiej do I klasy, o bardzo dużej atrakcyjności zakwalifikowano 8 miejscowości /Międzyzdroje, Świnoujście, Kołobrzeg Łebę, Ustkę, Jastarnię, Władysławowo, Krynicę Morską/. Są to wielkie kąpieliska nadmorskie, o szerokich, piaszczystych plażach, o wysokim standardie zagospodarowania turystycznego i paraturystycznego.

W bazie noclegowej obok obiektów wczasowo - wypoczynkowych, duży udział mają obiekty ogólniedostępne i kwatery prywatne, co związane jest z długoletnią tradycją przyjazdów turystycznych do tych miejscowości. Posiadają rozwiniętą infrastrukturę kulturalno - rozrywkową i usługową. Są miejscami festiwali muzycznych o randze międzynarodowej i ogólnokrajowej. W każdej z nich w latach 1985 i 1986 przebywali turyści zagraniczni korzystający z noclegów. Kołobrzeg, Świnoujście i Międzyzdroje to uzdrowiska statutowe, a Łeba, Ustka i Krynica Morska to potencjalne uzdrowiska. Miejscowości w tej klasie atrakcyjności odznaczają się dobrą dostępnością komunikacyjną, 3 rodzajami połączeń /połączenia kolejowe o znaczeniu krajowym z kursami pociągów pośpiesznych/. Wszystkie trzy elementy atrakcyjności turystycznej w wymienionych miejscowościach osiągnęły najwyższą rangę i zadecydowały o przynależności do tej klasy.

<u>II klasy /duża/ atrakcyjności turystycznej</u> uzyskało 9 miejscowości /Dziwnów, Niechorze, Pobierowo, Darłowo, Dąbki, Dzwirzyno, Mielno, Ustronie Morskie, Sopot/. Są to również wielkie kąpieliska morskie, z przewagą obiektów uspołecznionych, wczasowo - wypoczynkowych zakładów pracy, znacznej bazie kwater prywatnych i niewielkim udziałem obiektów ogólnodostępnych. Niedoposażone w zakresie zagospodarowania paraturystycznego. Ocenę ich atrakcyjności obniża słaba dostępność komunikacyjna / Dziwnów, Niechorze, Pobierowo, Dąbki, Dzwirzyno, Mielno/, a także ranga waloru wiodącego /Sopot - bez możliwości kąpieli i plażowanie, Ustronie Morskie - mało urozmaicona strefa penetracji turystycznej i węższe plaże/.

Do III klasy atrakcyjności turystycznej zakwalifikowano 12 miejscowości /Dziwnówek, Łukęcin, Międzywodzie, Kamień Pomorski, Pogorzelica, Rewal, Mrzeżyno, Jarosławiec, Rowy, Gdańsk, Gdynia, Stegna/, to duże kąpieliska morskie, oparte głównie na bazie środowiskowej, ze znacznym udziałem obiektów kolonijnych /Pogorzelica, Międzywodzie, Łukęcin, Dziwnówek, Mrzeżyno, Rowy; Gdańsk i Gdynia - kolonii w obiektach szkolnych/. Większość z nich odznacza się słabą dostępnością komunikacyjną, a niektóre /Gdańsk, Gdynia/ - mocno zurbanizowaną strefą penetracji, bez możliwości kąpieli i plażowania.

IV klasa o małej atrakcyjności turystycznej , skupiła największą /17/ liczbę miejscowości. Przeważają tu średnie kąpieliska morskie, z bazą noclegową do 2000 miejsc. Dominują obiekty wczasowo-wypoczynkowe zakładów pracy. Występują pojedyncze obiekty kulturalno - rozrywkowe /świetlica, klub/ i usługowe. O przynależności do tej klasy, zadecydował niski poziom zagospodarowania turystycznego, słaba dostępność komunikacyjna i nieduża ranga walorów strefy penetracji.

Wykaz miejscowości z tej klasy atrakcyjności podaje tabela 13.

Do V klasy /bardzo małej/ atrakcyjności turystycznej zaliczono 7 miejscowości /Brzóski, Gleźno - Dąbkowice, Wicie, Gąski, Machowinko, Poddębie, Przebrno/. Są to małe kąpieliska morskie, bez zagospodarowanych plaż i wyznaczonych powierzchni wodnych do kąpieli. Pozbawione obiektów usługowych i kulturalno - rozrywkowych, o słabej dostępności komunikacyjnej, z bazą noclegową wahającą się od 300 do 500 miejsc noclegowych.

W strefie pojeziernej do I klasy, o bardzo dużej atrakcyjności zakwalifikowano 17 miejscowości /Połczyn Zdrój, Wdzydze Kiszewskie, Iławę, Ostródę, Stare Jabłonki, Augustów, Giżycko, Wilkasy, Mikołajki, Ruciane - Nidę, Łubniewice, Kooronowo, Łagów, Boszkowo, Sieraków, Ślesin i Ciechocinek/ . W większości są to duże ośrodki sportów wodnych, z możliwością uprawiania żeglarstwa i wioślarstwa, o wysokich walorach krajobrazowych i wypoczynkowych.
Miejscowości położone w rejonie Wielkich Jezior Mazurskich / Giżycko Wilkasy, Mikołajki, Ruciane - Nida/, ze względu na uwarunkowania środowiska przyrodniczego, stanowią atrakcję o charakterze międzynarodowym /możliwości „jachtingu" śródlądowego/.

W zagospodarowaniu turystycznym obok bazy środowiskowej zakładów pracy, duży udział mają obiekty ogólnodostępne /campingi i zespoły domków turystycznych/.

W większości tych miejscowości /Giżycko, Augustów, Mikołajki, Ruciane - Nida, Wilkasy, Łagów, Lubniewice, Ślesin, Boszkowo, Stare Jabłonki /, w latach 1985 i 1986, znaczny odsetek w rejestrowanym ruchu turystycznym stanowili turyści zagranicznie /tab. nr. 6 i tab. 7./
Zagospodarowanie rekreacyjne wymienionych ośrodków jest niejednolite, zwłaszcza w zakresie wyposażenia w sprzęt wodny.

Zagospodarowanie paraturystyczne, wykazuje duże dysproporcje w rozmieszczeniu placówek handlowo - usługowych.
Dostępność komunikacyjna miejscowości w tej grupie jest dobra większość z nich posiada połączenia kolejowe o znaczeniu krajowym z kursami pociągów pośpiesznych.

Do II klasy atrakcyjności turystycznej zaliczono 34 miejscowości , są to ośrodki sportów wodnych i kąpieliska o znacznym zagospodarowaniu turystycznym /Przyjezierze, Charzykowy, Tleń, Sokole - Kuźnica, Więcbork, Węgorzewo, Gołdap, Iznota + Kamień, Kretowiny, Rajgród, Święty Wojciech - Głębokie, Długie, Mierzyn, Sława, Karpicko, Wieleń Zaobrzański, Skorzęcin/ i dużych walorach wypoczynkowych i krajobrazowych /Czaplinek, Cieszyno, Swornigacie, Borsk, Szymbark - Wieżyca, Mierki, Karwica/. W zagospodarowaniu turystycznym przeważają obiekty wczasowo - wypoczynkowe zakładów pracy. Zagospodarowanie rekreacyjne tych ośrodków to: wydzielone kąpieliska, pomosty, platformy do opalania i możliwość uprawiania sportów wodnych /kajaki, rowery wodne, łodzie wiosłowe/, a także łowienia ryb. Zapewniają wszystkie warunki do racjonalnego odpoczynku. Dostępność komunkacyjna miejscowości w tej klasie jest dość dobra.

III klasa atrakcyjności turystycznej obejmuje największą grupę miejscowości /41/. Wykaz ich podaje tabela 14. Są to kąpieliska najeziorne oparte głównie na bazie środowiskowej zakładów pracy. Wielkość ich waha się od 500 - 1000 miejsc noclegowych. Niedoposażone w zakresie zagospodarowania rekreacyjnego, z pojedynczymi obiektami handlowo - usługowymi, a także kulturalno - rozrywkowymi /biblioteka, świetlica/. Dostępność komunikacyjna miejscowości w tej grupie jest dostateczna. Wszystkie posiadają połączenia autobusowe, a część z nich połączenia kolejowe o znaczeniu lokalnym.

Do IV klasy atrakcyjności turystycznej zakwalifikowano 23 miejscowości /Żelisławie - Stare Kaleńsko, Parchowo, Sominy, Studzienice, Łapino, Szarlota, Wieprznica, Przywidz, Zgorzałe, Kłodno, Sulęczyno, Ramsowo - Dadaj, Wilimy, Szabruk, Maróz, Czarna Wieś, Bachotek, Owczegłowy, Chomiąża Szlachecka, Lubogoszcz, Nowy Dębiec, Wymyślin, Koszelówka/. Są to kąpieliska nadjezierne o niewielkim zagospodarowaniu turystycznym / od 300 - 800 miejsc noclegowych/, w większości oparte wyłącznie na obiektach wczasowo-wypoczynkowych zakładów pracy, z pojedynczymi placówkami handlowo-usługowymi. Odznaczają się słabą dostępnością komunikacyjną, 1/3 miejscowości posiada wyłącznie połączenia drogowe.

Do V klasy atrakcyjności turystycznej zaliczono 7 miejscowości /Straszyn - Goszyn, Nowa Kaletka, Okoniny Nadjezierne, Elgiszewo - Okonin, Kamionki, Jarosławki, Skrzynki/. Są to małe kąpieliska, o niskich walorach strefy penetracji turystycznej, ale położone są w pobliżu dużych miast /Gdańska , Torunia, Włocławka/ i wykorzystywane są jako ośrodki wypoczynku pobytowego i cotygodniowego. Posiadają połączenia drogowe i autobusowe /Jarosławki tylko drogowe/

W strefie nizinnej do I klasy, o bardzo dużej atrakcyjności zakwalifikowano 2 miejscowości Turawę i Kazimierz Dolny.

Turawa to duży ośrodkek sportów wodnych i kąpielisko związane ze sztucznym zbiornikiem wodnym. Pełni rolę ośrodka wypoczynku pobytowego i cotygodniowego ze względu na lokalizację w pobliżu dużego skupiska miejskiego. Jest dobrze zagospodarowana i wyposażona w urządzenia rekreacyjne i parateurystyczne.

W zagospodarowaniu turystycznym dominuje baza środowiskowa zakładów pracy, występują również obiekty ogólnie dostępne.

Posiada połączenia drogowe i autobusowe.

Kazimierz Dolny jest ośrodkiem ogólnorekreacyjnym, położonym na prawym brzegu Wisły. Posiada możliwości uprawiania sportów i wędrówek wodnych latem, a zimą narciarstwa zjazdowego /2 wyciągi narciarskie/, ze względu na urozmaiconą rzeźbę terenu w strefie penetracji.

W zagospodarowaniu turystycznym obok obiektów wypoczynkowych zakładów pracy i kwater prywatnych, dużą rolę odgrywają tzw. drugie domy. Ze względu na zabytkowy układ architektoniczny centrum miasta i malownicze położenie Kazimierz Dolny, jest przykładem miejscowości wczasowej przyznaczonej dla koneserów.

II klasa atrakcyjności obejmuje 15 miejscowości, wśród których są 3 uzdrowiska statutowe /Busko Zdrój, Nałęczów, Horyniec/, kąpieliska nadjezierne /Okuninka, Firlej, Sielpia Wielka, Sulejów, Antonin, Pułtusk/, kąpieliska nadrzeczne /Brok, Susiec/, i ośrodki ogólnorekreacyjne /Spała, Otwock, Wilga, Staszów/.
Wielkość tych ośrodków jest zróżnicowana, a w zagospodarowaniu turystycznym obok bazy środowiskowej zakładów pracy, występują obiekty ogólnodostępne i tzw. drugie domy /Wilga, Otwock/.
W strefie penetracji turystycznej większość miejscowości przeważają walory wypoczynkowe III kategorii. Posiadają dobre połączenia autobusowe, a część z nich też kolejowe.

Do III klasy atrakcyjności turystycznej zakwalifikowano 16 miejscowości /tab. 15/. Są to kąpieliska i ośrodki sportów wodnych związane ze sztucznymi zbiornikami wodnymi /Białobrzegi, Rynia, Serock, Jachranka, Rokitki, Szczedrzyk/, kąpieliska nadrzeczne /Pomiechówek, Somianka, Wyszków/ i ośrodki ogólnorekreacyjne

/Łask - Kolumna, Sułów, Oborniki Śląskie, Kozienice, Przysucha, Warka/. W większości z nich obok wypoczynku pobytowego występuje wypoczynek cotygodniowych, a w zagospodarowaniu turystycznym duży udział mają tzw. drugie domy.
Wszystkie miejscowości posiadają dobre połączenia drogowe i autobusowe.

Do IV klasy atrakcyjności turystycznej zaliczono 19 miejscowości. Wykaz ich przedstawia tab. 15. Są to kąpieliska nadrzeczne, a także związane ze sztucznymi zbiornikami wodnymi. Podobnie jak w poprzednich klasach, miejscowości te wiążą w sobie wypoczynek pobytowy z cotygodniowym. Posiadają one połączenia autobusowe /poza Jadwisinem i Białą/ i drogowe.

W klasa atrakcyjności to 7 miejscowości /Barcice, Wólka Nadbużna, Wiśniowa Góra, Popów, Kózki, Tuszyn, Ulanów/. Są to kąpieliska nadrzeczne /Barcice, Wólka Nadbóżna, Popów, Kózki/ i ośrodki ogólnorekreacyjne, z bazą noclegową do 500 miejsc.
W strefie penetracji turystycznej tych miejscowości występują walory III i IV kategorii 1/2 pm z nich posiada tylko połączenia drogowe /Barcice, Wólka Nadbóżna, Wiśniowa Góra/.

W strefie górskiej do I klasy atrakcyjności turystycznej zakwalifikowano 16 miejscowości, są to wielkie ośrodki wczasowe, sportów zimowych i uzdrowiska z nowoczesnymi urządzeniami leczniczymi, o dużej frekwencji ruchu krajowego i zagranicznego. Wielkości rejestrowanego ruchu turystycznego / w uzdrowiskach łącznie z sanatoryjnym/ w 1986 r. wynosiły: Karpacz - 173,5 tys. osób korzystających z noclegów, w tym 18,2 tys. turystów zagranicznych; Szklarska Poręba - 108,8 tys. osób, w tym 5,6 tys. turyst. zagr.; Świeradów Zdrój - 38,5 tys. osób, w tym 0,3 tys. turyst. zagr.; Duszniki Zdrój - 35,2 tys. osób, w tym 1,8 tys. turyst. zagr. i kuracjuszy;

Kudowa Zdrój - 53,2 tys. osób, w tym, 3,2 tys. turyst. zagr. i kurajcuszy; Lądek Zdrój - 54,3 tys. osób, w tym 1,9 tys. turyst. zagr. i kuracj.; Polanica Zdrój 77,0 tys. osób, w tym 3,0 tys. turyst. zagr. i kuracj.; Szczyrk - 72,3 tys. osób, w tym 1,8 tys. turyst. zagr.; Ustroń - 110,2 tys. osób, w tym 3,8 tys. turyst. zagr.; Wisła - 121,2 tys. osób, w tym 4,0 tys. turyst. zagr.; Krynica 123,4 tys. osób, w tym 4,4 tys. turyst. zagr. i kuracj.; Muszyna - 38,2 tys. osób, w tym 0,5 tys. turyst. zagr.; Piwniczna - 30,3 tys. osób, w tym 0,3 tys. turyst. zagr.; Rabka - 47,9 tys. osób, w tym 0,4 tys. turyst. zagr.; Szczawnica - 5 2,3 tys. osób, w tym 2,2 tys. turyst. zagr. i kuracjuszy; Zakopane - 431,4 tys. osób, w tym 43,6 tys. turysty. zagranicznych.

Najwyższy standard zagospodarowania turystycznego i paraturystycznego występuje w miejscowościach położonych w Beskidach i Karpatach. Natomiast w Sudetach część bazy materialnej turystyki objęta jest dekapitalizacją. Wysoki standard zapewniają ośrodki wczasowo - wypoczynkowe, pensjonaty i kwatery prywatne / w zabudowie willowej/ powstałe w ostatnim okresie.

W zagospodarowaniu rekreacyjnym największą liczbę urządzeń wyciągowych turystycznych /kolejki kinowe, szynowe/ i narciarskich, nartostrad, skoczni posiada Zakopane, najbardziej nowoczesne urządzenia wyciągowe / z wiatami, zadaszeniem/ występują w Szczyrku, Wiśle i Ustroniu. Ponadto wyciągi turystyczne i nartostrady występują w Karpaczu i Szklarskiej Porębie, a duże nagromadzenie wyciągów narciarskich w Dusznikach Zdroju - Zieleńcu, Muszynie i Rabce, nieco mniejsze w okolicach Świeradowa Zdroju, Szczawnicy, Krynicy i Piwnicznej.

Miejscowości w tej klasie odznaczają się dobrą dostępnością komunikacyjną, ale połączenia kolejowe o znaczeniu krajowym z kursami pociągów pośpiesznych posiadają jedynie: Szklarska Poręba, Duszniki Zdrój /+Zieleniec/, Kudowa Zdrój, Polanica Zdrój, Krynica, Muszyna, Piwniczna i Zakopane.

Do II klasy atrakcyjności turystycznej zaliczono 8 miejscowości /Kowary, Bielsko - Biała - Mikuszowice Śląskie, Brenna, Zawoja, Bukowina Tatrzańska, Żegiestów, Rytro, Polańczyk/. Są to ośrodki wczasowe, o dużych walorach wypoczynkowych i krajobrazowych, z dobrymi warunkami do uprawiania sportów zimowych. Największe zagęszczenie wyciągów naricarskich występuje w strefie penetracji Bukowiny Tatrzańskiej / 20 wyciągów/, następnie Brennej /9/, Zawoji i Bielska - Białej /Mikuszowice Śląskich - po 6/, Kowarach/3/ i Rytrze /2/.

W zagospodarowaniu turystycznym obok obiektów wczasowo - wypoczynkowych zakładów pracy, bardzo duży udział mają kwatery prywatne /Bukowina Tatrzańska, Brenna, Zawoja, Bielsko - Biała - Mikuszowice Śląskie, Rytro/.

W miejscowościach tej klasy rozwinięta jest infrastruktura handlowo i kulturalno - rozrywkowa / świetlice, kluby, biblioteki, kina/.

Posiadają dobre połączenia komunikacyjne autobusowe i kolejowe o znaczeniu międzyregionalnym /Bielsko - Biała - Mikuszowice Śl., Rytro, Żegiestów, Kowary/.

III klasa atrakcyjności turystycznej jest najliczniejsza i objęła 29 miejscowości. Znalazły się tu: ośrodki sportów wodnych i kąpieliska /Gródek n/Dunajcem, Rożnów, Czchów, Międzybrodzie Bielskie, Porębka, Otmuchów, Zagórze Śląskie/; uzdrowiska /Długopole Zdrój, Wysowa, Iwonicz Zdrój, Rymanów Zdrój - Posada Górna, Jelenia Góra - Cieplice Śląskie Zdrój/; ośrodki wczasowe ogólnorekreacyjne /Piechowice, Przesieka, Międzygórze, Głuchoałzy, Pokrzywna, Istebna, Jaworze, Korbielów, Węgierska Górka, Żywiec, Myślenice, Czorsztyn, Limanowa, Łomnica Zdrój, Kościelisko, Lesko, Ustrzyki Dolne/.
W strefie penetracji turystycznej występują walory wypoczynkowe I i II kategorii /poza Myślenicami, Iwoniczem Zdrojem, Leskiem i Rymanowem Zdrojem/.

W zagospodarowaniu turystycznym przeważają obiekty uspołecznione / z wyjątkiem Kościeliska/, a wielkość bazy noclegowej waha się tu od 1000 miejsc /Żywiec, Porąbka, Limanowa, Łomnica Zdrój, Lesko/ do 2500 miejsc /Iwonicz Zdrój/.
Wszystkie miejscowości w tej klasie wyposażone są w placówki handlowo - usługowe i kulturalno rozrywkowe.
1/2 miejscowości w tej klasie posiada połączenia kolejowe o znaczeniu krajowym, a 3/4 autobusowe o znaczeniu międzyregionalnym.

Do IV klasy, o małej atrakcyjności turystycznej zaliczono 18 miejscowości. Są to małe ośrodki wypoczynkowe /Bobrowice, Miłków, Sosnówka, Zachełmie, Jarnołtówek, Międzybrodzie Żywieckie, Tresna, Biały Dunajec, Tęgoborze, Białka, Bartkowa, Znamirowice, Mszana Dolna, Myczkowce/, o niewielkim zagospodarowaniu / z bazą noclegową od 500 - 1000 miejsc/, ale o dużych walorach widokowych krajobrazu.

Wyposażone w pojedyncze obiekty kulturalno - rozrywkowe /biblioteka, świetlica/ i usługowe /fryzjer, Szewc/.

Posiadają połączenia autobusowe o znaczeniu regionalnym lub lokalnym.

Do V klasy o bardzo małej atrakcyjności zakwalifikowano 8 miejscowości /Leśna, Ręczyn - Niedów, Bystra Śląska, Trzemeśnia, Kluszkowce, Szczawnik, Murzasichle, Krempna/, w których baza noclegowa waha się od 300 - 700 miejsc noclegowych. Niektóre z nich opierają się na pojedynczych obiektach wczasowo - wypoczynkowych zakładów pracy /Ręczyn - Niedów, Leśna/.

Strefa penetracji turystycznej jest mało urozmaicona, lub pozbawiona większych walorów wypoczynkowych /przewaga łąk i pól uprawnych/. W miejscowościach tych występują pojedyncze placówki kulturalno - oświatowe, a brak jest usługowych.

Wszystkie posiadają połączenia autobusowe o niższej randze.

W ocenie atrakcyjności turystycznej ważniejszych miejscowości wypoczynkowych w strefie nadmorskiej zaważyły elementy zagospodarowania turystycznego, w strefie pojeziernej walory wypoczynkowe /ich potencjał/, a w strefie górskiej i nizinnej, zarówno walory jak i zagospodarowanie turystyczne.

Dostępność komunikacyjna, a zwłaszcza połączenia kolejowe o znaczeniu krajowym / z kursami pociągów pośpiesznych/, podnosiły rangę atrakcyjności turystycznej miejscowości wypoczynkowych we wszystkich strefach krajobrazowych.

Przedstawione klasy atrakcyjności turystycznej miejscowości wypoczynkowych stanowią ofertę dla potnecjalnych użytkowników /turystów/, a także mogą stanowić istotną pomoc przy podejmowaniu decyzji związanych z racjonalną politkyką w zakresie planowania zjawisk turystycznych.

## V. Ocena aktualnego stopnia rozwoju funkcji turystycznej ważniejszych miejscowości wypoczynkowych.

Na podstawie uprzednio przyjętych założeń metodologicznych został określony aktualny stopień rozwoju funkcji turystycznej w ważniejszych miejscowościach wypoczynkowych.

Podział tych miejscowości na poszczególne grupy w czterech strefach krajobrazowych przedstawia tab. 15A.

Tabela 15A

Zestawienie miejscowości wypoczynkowych według stopnia rozwoju funkcji turystycznej .

| Strefa krajobrazowa | Stopień rozwoju funkcji turystycznej | | | | | | | | | | Razem |
|---|---|---|---|---|---|---|---|---|---|---|---|
| | o silnie rozwiniętej funkcji | | o rozw. funkcji | | o wykształconej funkcji | | o zaznaczającej się funkcji | | o niewyraźnie zaznaczającej się funkcji | | |
| | I | % | II | % | III | % | IV | % | V | % | % |
| Nadmorska | 15 | 28 | 14 | 26 | 13 | 25 | 9 | 17 | 2 | 4 | 100 |
| Pojezierna | 6 | 5 | 11 | 9 | 59 | 47 | 48 | 38 | 1 | 1 | 100 |
| Nizinna | 2 | 3 | 10 | 17 | 9 | 15 | 31 | 53 | 7 | 12 | 100 |
| Górska | 16 | 20 | 17 | 22 | 27 | 34 | 18 | 23 | 1 | 1 | 100 |
| Razem | 39 | 12 | 52 | 17 | 108 | 34 | 106 | 33 | 11 | 4 | 100 |

W strefie nadmorskiej do pierwszej grupy, o silnie rozwiniętej funkcji zaliczono 15 miejscowości, z tego 8 położonych na Wybrzeżu Szczecińskim /Dziwnów, Międzywodzie, Międzyzdroje, Niechorze, Pobierowo, Pogorzelica, Świnoujście, Mrzeżyno; 3 na Wybrzeżu Koszalińskim /Kołobrzeg, Mielno, Ustronie Morskie/; po jednej na Wybrzeżu Słupskim /Łeba/ i Elbląskim /Krynica Morska/; 2 na Wybrzeżu Gdańskim /Jastarnia, Władysławowo/. Sześć z nich to miasta o liczbie ludności od 43,7 tys. /Świnoujście/ do 3,8 tys. /Łeba/. Pozostałe 9 to wsie /Dziwnów - 2,3 tys. ludności, Międzywodzie 1,0 tys., Niechorze - 0,6 tys., Pobierowo 0,8 tys., Pogorzelica - 0,2 tys., Mrzeżyno - 1,6 tys., Mielno - 2,3 tys., Ustronie Morskie - 1,5 tys./.

Do II grupy o rozwiniętej funkcji turystycznej zakwalifikowano 14 miejscowości, w tym: 4 miasta, o liczbie ludności od 9,1 tys. /Kamień Pomorski/ do 50,5 tys. /Sopot/ i 10 wsi równomiernie rozmieszczonych w województwach nadmorskich /szczecińskim - Dziwnówek i Łukęcin po 0,2 tys. ludności, Rewal - 0,7 tys.; koszalińskim - Dąbki - 0,2 tys. lud., Dzwirzyno - 0,5 tys., Sarbinowo - 0,6 tys; Słupskie - Jarosławiec i Rowy po 0,3 tys. lud.; elbląskim - Jantar - 0,9 tys. lud, i Stegna - 1,7 tys./ Wykaz wszystkich miejscowości z tej grupy, wraz z ich charakterystyką wskaźnikową podaje tabela 17.

Do III grupy o wykształconej funkcji turystycznej zaliczono 13 miejscowości , z tego 11 to wsie o liczbie ludności stałej od 0,1 tys. do 0,6 tys., położone na Wybrzeżu Szczecińskim - Pustkowo, Śliwin, Wisełka, Morzyczyn - nad jeziorem; Wybrzeżu Koszalińskim - Więcie, Chłopy, Sianożęty; Wybrzeżu Gdańskim - Białogóra; Na Mierzeji Wiślanej - Mikoszewo, Kąty Rybackie i Sztutowo /1,4 tys. ludności/; oraz 2 miasta położone w Zatoce Gdańskiej /Gdańsk, Gdynia/.

Do IV grupy o zaznaczającej się funkcji turystycznej zakwalifikowano 9 miejscowości. Są to wsie: 3 położone nad Zalewami - Szczecińskim /Brzózki - 0,2 tys. ludności, Trzebież - 1,2 tys./ i Wislanym /Suchacz - 0,9 tys. lud./; jedna nad jeziorem /Bionowo - 0,4 tys. lud./; a sześć nad morzem /Trząsacz - 0,1 tys. lud., Gleźnowo - Dąbkowice - 0,6 tys., Gąski - 0,4 tys., Machowinko - Poddębie - 0,3 tys.; Przebrno - 0,1 tys./

Do V grupy o niezaznaczającej się wyraźnie funkcji turystycznej zaliczono 2 miasta położone na Wybrzeżu Gdańskim: Puck /11,5 tys. lud/ i Hel /4,0 tys. lud/.

W strefie pojeziernej do I grupy, o silnie rozwiniętej funkcji zaliczono 6 miejscowości, są to cztery miasta położone na: Pojezierzu Suwalskim - Augustów (27,4 tys. lud.); Pojezierzu Mazurskim: Giżycko /20,4 tys. lud./ i Mikołajki /3,2 tys. lud/; na Pojezierzu Dobrzyńskim - Ciechocinek /11,0 tys. lud/; dwie wsie położone na: Pojezierzu Leszczyńskim - Boszkowo /0,1 tys. lud/ i Pojezierzu Lubuskim - Lubniewiewice /1,6 tys. lud./. Wykaz wskaźników i charakterystykę funkcji wymienionych miejscowości daje tab. 18.

Do II grupy o rozwniętej funkcji zakwalifikowano 11 miejscowowości, w tym dwa miasta: z Pojezierza Drawskiego - Połczyn Zdrój /9,0 tys. lud./ i z Krainy Wielkich Jezior Mazurskich - Ruciane Nidę /4,1 tys. lud./; 9 wsi położonych na: Pojezierzu Olsztyńskim - Stare Jabłonki /0,3 tys. lud/ i Krutyń /0,3 tys. lud./: Pojezierzu Kaszubskim - Wdzydze Kiszewskie /0,3 tys. lud./; Pojezierzu Bydgoskim - Charzykowy /0,7 tys. lud./, Przyjezierze /0,01 tys. lud/ TTleń /0,4 tys. lud./; Pojezierzu Gnieznieńskim - Skorzęcin /0,3 tys. lud./; Pojezmierzu Lubuskim - Łagów /1,5 tys. lud/.

Do III grupy, o wykształconej funkcji turystycznej zaliczono 59 miejscowości z czego przypada na:

woj. koszalińskie - 2 miejscowości /Czaplinek, Cieszyno/

woj. gdańskie - 11 miejscowości /Chmielno, Borsk, Wiele, Czarlina, Szarlota, Wieprznica, Stężyca, Szymbark, Zgorzałe, Kłodno, Sulęczyno/

woj. olsztyńskie - 8 miejscowości /Iława, Makowo , Faltyjanki - Piławki, Kretowiny, Ostróda, Pasym, Borowski Las, Spychowo/

woj. suwalskie - 9 miejscowości /Wilkasy, Gołdap, Kocioł /Rybitwy/, Iznota /Kamień/, Piaski, Gawrych Ruda, Węgorzewo, Wydminy/

woj. łomżyńskie - Rajgród

woj. gorzowskie - 2 miejscowości /Święty Wojciech - Głębokie, Długie/

woj. pilskie - 2 miejscowości /Dzwierszno Małe - Gródek Krajeński, Tuczno/

woj. bydgoskie - 3 miejscowości / Kopernica, Koronowo, Sokole Kuźnica/

woj. toruńskie - 2 miejscowości /Tereszewo - Partęczyny, Bachotek/

woj. zielonogórskie - 5 miejscowości /Niesulice, Sława, Lubiatów, Lubogoszcz, Karpicko/

woj. leszczyńskie - 3 miejscowości /Olejnica, Wieleń Zaobrzański, Brenno/

woj. poznańskie - 3 miejscowości/Błażejewo, Sieraków, Zaniemyśl/

woj. konińskie - Ślesin

woj. włocławskie - Wieniec/Wieniec Zdrój/

woj. płockie - 5 miejscowości /Grabina, Koszelówka , Łąck, Zdwórz, Soczewka/.

Charakterystykę wskaźnikową wymienionych miejscowości daje tab. 18.

Do IV grupy o zaznaczającej się funkcji zaliczono 48 miejscowości, z czego przypada na:

woj. koszalińskie - 2 miejscowości /Żelisławie - Stare Kaleńsko, Gudowo/

woj. słupskie - 5 miejscowości /Łupawsko, Świeszyno, Parchowo, Sominy, Studzienice/

woj. gdańskie - 8 miejscowości /Łapino, Korne + Garczyn, Potęgowo, Ocypel, Straszyn+Goszyn, Przywdz, Skarszewy - jezioro Borówno, Borzechowo/

woj. olsztyńskie - 10 miejscowości /Ramskowo - Dadaj, Wilimy, Sząbruk, Zawady - Muszaki, Bogaczewo, Lipowo Kurowskie - Marózek, Maróz, Mierki, Nowa Kaletka/

woj. suwalskie - 3 miejscowości /Buczki, Wrony - Piękna Góra, Sobolewo — Zatoka Słupiańska/

woj. łomżyńskie - Czarna Wieś

woj. pilskie - Owczegłowy

woj. bydgoskie - 4 miejscowości /Chomiąża Szlachecka, Osiny, Okoniny Najezierne, Więcbork/

woj. toruńskie - 2 miejscowości /Elgiszewo - Okonin, Kamionki/

woj. ciechanowskie — Lidzbark

woj. zielonogórskie - Nowa Wieś

woj. leszczyńskie - 3 miejscowości / Nowy Dębiec, Osieczna, Starkowo/

woj. poznańskie - Jarosławki

woj. konińskie - 3 miejscowości /Mikorzyn, Wilczyn, Powidz/

woj. włocławskie - ~~Szczutowo~~ 2 miejscowości / Skrzynki, Wymyślin/

woj. płockie - Szczutowo

Charakterystykę wskaźnikową rozwoju funkcji turystycznej wymienionych miejscowości daje tab. 18.

W strefie nizinnej do I grupy o silnie rozwiniętej funkcji turystycznej zakwalifikowano tylko 2 miejscowości, są to wsie: Turawa o liczbie ludności 0,2 tys., a o rejestrowanym ruchu turystycznym 28,8 tys. osób /1968r/. i Okuninka o 0,4 tys. ludności, o 21,5 tys. osób korzystających z noclegów.

Do II grupy, o rozwiniętej funkcji zakwalifikowano 10 miejscowości, w tym 4 miasta /Brok - 1,7 tys. lud.,Busko Zdrój - 16,1 tys. Kazimierz Dolny - 4,0 tys., Nałęczów - 4,8 tys./ i sześć wsi /Wilga - 0,7 tys. lud., Białobrzegi - 0,8 tys., Rynia - 1,2 tys., Spała - 3,8 tys., Sielpia Wielka - 0,2 tys., Pirlej - 1,0 tys./

Do III grupy o wykształconej funkcji zaliczono 9 miejscowości z czego przypada na:

woj. warszawskie - 5 miejscowości /Pomiechówek, Serock, Jachranka, Jadwisin, Otwock/

woj. piotrkowskie - Sulejów

woj. kieleckie - Solec Zdrój

woj. rzeszowskie - Kamionka

woj. zamojskie - Susiec /Skwarki/

Charakterystykę wskaźnikową rozwoju funkcji turystycznej wymienionych miejscowości przedstawia tab. 19.

Do IV grupy o zaznaczającej się funkcji zakwalifikowano 31 miejscowości, z czego przypada na:

woj. siedleckie - 3 miejscowości

woj. ciechanowskie - 1

woj. bialskopodlaskie - 4

woj. białostockie - 2

woj. siedleckie - 1

woj. łódzkie - 2

woj. sieradzie - 2

woj. kaliskie - 1

woj. wrocławskie - 2

woj. legnickie - 1

woj. opolskie - 1

woj. katowickie - 1

woj. częstochowskie - 4

woj. piotrkowskie - 3

woj. tarnobrzeskie - 2

woj. przemyskie - 1

Wykaz imienny tych miejscowości daje tab. 19.

Do V grupy o niewyraźnie zaznaczającej się funkcji turystycznej zaliczono 7 miejscowości, są to miasta z następujących województw: ostrołęckiego, radomskiego i tarnobrzeskiego.

| | liczba ludności | liczba osób korzystających z noclegów w 1986r. |
|---|---|---|
| 210 . Wyszków | 18,3 tys. | 9,4 tys. |
| 230 . Białobrzegi | 6,8 tys. | 2,1 tys. |
| 231 . Kozienice | 18,3 tys. | 7,8 tys. |
| 232 . Przysucha | 5,8 tys. | 2,1 tys. |
| 234 . Warka | 8,9 tys. | 1,8 tys. |
| 286 . Janów Lubelski | 10,1 tys. | 4,0 tys. |
| 287 . Staszów | 14,2 tys. | 3,9 tys. |

W strefie górskiej podział miejscowości wypoczynkowych z uwzględnieniem stopnia rozwoju funkcji turystycznej przedstawia tab. 16 A.

Tabela 16 A

Wykaz miejscowości ze strefy górskiej według stopnia rozwoju funkcji turystycznej.

| WOJEWÓDZTWO | Stopień rozwoju funkcji turystycznej | | | |
|---|---|---|---|---|
| | o silnie rozwiniętej funkcji turyst. | o rozwiniętej funkcji turyst. | o wykształconej funkcji turyst. | o zaznaczającej się funkcji turyst |
| | I | II | III | IV |
| 1 | 2 | 3 | 4 | 5 |
| jeleniogórskie | Karpacz<br>Szklarska Poręba<br>Świeradów Zdrój | | Jelenia Góra/Cieplice Śl. Zdrój/<br>Kowary<br>Piechowice<br>Bobrowice<br>Przesieka<br>Sosnówka<br>Zachełmie | Miłków<br>Ręczyn /Niedów/ |
| wałbrzyskie | Duszniki Zdrój<br>Kudowa Zdrój<br>Lądek Zdrój<br>Polanica Zdrj | Międzygórze<br>Szczawno Zdrój | Długopole Zdrój<br>Jedlina Zdrój<br>Zagórze Śląskie | |
| opolskie | | Jarnołtówek<br>Pokrzywna | Głuchołazy | Otmuchów |
| bielskie | Szczyrk<br>Wisła<br>Ustroń | Brenna<br>Międzybrodzie B.<br>Istebna<br>Zawoja | Bialsko-Biała (Mikuszowice Śl.)<br>Międzybrodzie B.<br>Międzybrodzie Żyw.<br>Jaworze<br>Korbielów<br>Porąbka<br>Węgierska Górka | Tresna<br>Bystra Śląska<br>Żywiec |
| krakowskie | | | Myślenice<br>Trzemeśnia | |

TTabela 16 A /d.c./

| 1 | 2 | 3 | 4 | 5 |
|---|---|---|---|---|
| nowosądeckie | Krynica<br>Muszyna<br>Rabka<br>Szczawnica<br>Zakopane | Bukowina Tatrzańska<br>Czorsztyn<br>Gródek n/Dunajcem<br>Rożnów<br>Żegiestów<br>Piwniczna<br>Wysowa<br>Kościelisko | Białka<br>Znamirowice<br>Złockie<br>Rytro<br>Murzasichle<br>Poronin | Biały Dunajec<br>Kluszkowce<br>Bartkowa<br>Limanowa<br>Tęgoborze<br>Mszana Dolna<br>Szczawnik<br>Łomnica Zdrój |
| tarnowskie | | | Czchów | |
| krośnieńskie | Iwonicz Zdrój | Polańczyk | Rymanów Zdrój<br>/+ Posada Górna/<br>Myczkowce<br>Ustrzyki Dolne | Krempna<br>Lesko |
| R A ZE M | 16 miejscowości | 17 miejscowości | 27 miejscowości | 18 miejscowości |

Charakterystykę wskaźnikową rozwoju funkcji turystycznej wymienionych miejscowości przedstawia tab. 20.

Porównując wyniki przeprowadzonej oceny stopnia rozwoju funkcji turystycznej ważniejszych miejscowości wypoczynkowych, w czterech strefach krajobrazowych stwierdzamy, że najwyższy udział miejscowości o rozwiniętej funkcji turystycznej występuje w strefie nadmorskiej /54% miejscowości/ i górskiej /42% miejscowości/. Natomiast w strefie pojeziernej, aktualny stopień rozwoju funkcji turystycznej w większości miejscowości nie odpowiada ich potencjalnym możliwościom wynikającym z warunków środowiska przyrodniczego i wymaga zaktywizowania tych miejscowości, ze względu na rosnące zapotrzebowanie społeczne w tym zakresie.

Prezentowanie /ujawnianie/ efektów ekonomicznych uzyskiwanych ze świadczenia usług turystycznych / prowadzenie pensjonatów, jadłodajni, wynajmu kwater prywatnych, sprzedaży produktów rolnych i ich przetworów/ w miejscowościach o rozwiniętych funkcjach turystycznych, stanowiłoby zachętę i wzorzec do naśladowania - dla miejscowości o słabo rozwiniętych funkcjach turystycznych.

## VI. Ocena możliwości rozwojowych ważniejszych miejscowości wypoczynkowych.

W ocenie możliwości rozwojowych miejscowości uwzględniono wszystkie ważniejsze przesłanki wynikające z analiz atrakcyjności turystycznej - powierzchnie terenów o walorach w strefie potencjalnej penetracji turystycznej, rangę walorów turystycznych tych terenów, szacunek pojemności turystycznej strefy penetracji, wielkość i strukturę zagospodarowania turystycznego, stopień dostępności komunikacyjnej. Wzięto pod uwagę również ważniejsze ograniczenia rozwoju, takie jak:

- położenie w granicach parku krajobrazowego lub w bezpośrednim sąsiedztwie parku narodowego, a także położenie w granicach projektowanego parku krajobrazowego,
- położenie w granicach obszaru wypoczynkowego o przekroczonej pojemności turystycznej lub wykorzystywanym w stopniu zbliżonym do pułapu pojemności /według materiałów J. Wyrzykowskiego , 1976/,
- położenie w granicach obszarów ekologicznego zagrożenia,
- położenie poza granicami ważniejszych obszarów wypoczynkowych, utrudniających ochronę walorów turystycznych i ograniczających ofertę turystyczną.

Uwzględnienie powyższych przesłanek pozwoliło na podział miejscowości na trzy grupy z punktu widzenia możliwości rozwojowych:

- miejscowości potencjalnego rozwoju bez większych ograniczeń,
- miejscowości do ograniczonego rozwoju
- miejscowości w których wielkość ruchu i bazy powinno utrzymać się na obecnym poziomie lub nawet ograniczyć.

Trzeba jednak zastrzec się, że są to wskazania generalne, które powinny ulec weryfikacji w analizach szczegółowych dla miejscowości.

W strefie pojeziernej do grupy miejscowości potencjalnego rozwoju zakwalifikowano34 miejscowości, z czego przypada na:

woj. olsztyńskie - 14 miejscowości /Ramsowo - jezioro Dadaj, Wilimy, Sząbruk, Makowo, Faltyjanki - Piławki, Bogaczewo, Kretowiny, Pasym, Krutyń, Nowa Kaletka, Borowski Las, Lipowo Kurowskie - Maróz Mierki/.

woj. bydgoskie - 4 miejscowości /Kopernica - Babilon, Swornigacie, Okoniny Najezierne, Sokole Kuźnica/

woj. słupskie - 3 miejscowości /Parchowo, Studzienice, Sominy/

woj. suwalskie - 3 miejscowości /Kocioł - Rybitwy, Buczki, Wrony - Piękna Góra/

woj. gdańskie - 2 miejscowości /Kłodno, Sulęczyno/

woj. koszalińskie - 2 miejscowości / Żelisławie - Stare Kaleńsko, Gudowo/

woj. łomżyńskie - 2 miejscowości /Rajgród, Czarna Wieś/

woj. zielonogórskie 2 miejscowości /Niesulice, Nowa Wieś/

woj. gorzowskie - 1 miejscowość /Długie/

woj. konińskie - 1 miejscowość / Powidz/

Duża liczba miejscowości rozwojowych w woj. olsztyńskim wiąże się z przewagą miejscowości o małym stopniu rozwoju funkcji turystycznych i nie występowaniu ograniczeń związanych z ochroną przyrody i krajobrazu oraz zagrożeń i dewastacji środowiska.

Miejscowości przeznaczone do ograniczonego rozwoju stanowią najliczniejszą grupę - 86 miejscowości. Zadecydowało o tym generalne założenie, że ograniczenia rozwoju wiążą się z wszystkimi miejscowościami położonymi w obrębie parków krajobrazowych, ważniejszych obszarów wypoczynkowych o wyczerpującej się pojemności turystycznej, obszarów ekologicznego zagrożenia, z położeniem poza granicami ważniejszych obszarów wypoczynkowych oraz ze znacznie rozwiniętą bazą turystyczną, której z reguły towarzyszą sygnały o zagrożeniach środowiska.

Do miejscowości w których nie należy rozwijać już dalej ruchu turystycznego i bazy materialnej turystyki zaliczono tylko 5 miejscowości: Olsztyn i Inowrocław, jako duże miasta nie zapewniające wszystkich cech niezbędnych do racjonalnego wypoczynku długookresowego oraz Augustów, Ciechocinek i Boszkowo, których wielkość bazy turystycznej i ruchu turystycznego przekracza szacunkowe pułapy pojemności turystycznej.

<u>W strefie górskiej</u> do miejscowości potencjalnego rozwoju bez większych ograniczeń zaliczono 17 , z czego przypada na:

woj. nowosądeckie - 6 miejscowości /Biały Dunajec, Białka, Kluszkowce, Limanowa, Mszana Dolna, Wysowa/

woj. bielskie - 4 miejscowości / Istebna, Korbielów, Węgierska Górka, Zawoja/

woj. krośnieńskie - 4 miejscowości /Krempna, Lesko, Myczkowce, Ustrzyki Dolne/

woj. wałbrzyskie - 2 miejscowości /Długopole Zdrój, Lądek Zdrój/
woj. jeleniogórskie - 1 miejscowość /Leśna/

W jednym przypadku /Lądek Zdrój/ zakwalifikowano do rozwoju bez ograniczeń miejscowości położoną w obrębie parku krajobrazowego. Wiąże się to z powszechną opinią o dużych możliwościach rozwojowych Lądka Zdroju, których nie powinno przekreślać położenie w jednostce ochrony krajobrazu.

W dwóch województwach, krakowskim i opolskim nie wytypowano żadnej miejscowości do rozwoju bez większych ograniczeń.

Do grupy miejscowości o ograniczonym rozwoju zaliczono łącznie 57 miejscowości, zaś do grupy trzeciej, z przeciwskazaniami dla jakiegokolwiek rozwoju - 4 miejscowości.
Miejscowościami przewidzianymi do utrzymania aktualnych wielkości bazy turystycznej lub jej ograniczenia są: Jelenia Góra /Cieplice Śląskie Zdrój/, Szczawno Zdrój /położone w centrum obszaru ekologicznego zagrożenia/ oraz Krynica i Zakopane, jako miejscowości przeinwestowane turystycznie.

## VII. Podsumowanie.

Przeprowadzone badania nad typologią i klasyfikacją ważniejszych miejscowości wypoczynkowych w Polsce, można rozpatrywać w trzech płaszczyznach: metodologicznej, merytorycznej przedmiotowej i utylitarnej.

Poraz pierwszy zastosowano metody taksonomiczne - najkrótszego dendrytu, do krajowej typologii miejscowości wypoczynkowych, opracowując specjalny program obliczeń z wykorzystaniem procedur bibliotecznych, uzyskując rozeznanie pod kątem stosowalności tych metod do rozpoznawania skomplikowanej struktury zjawisk turystycznych w Polsce.

W płaszczyźnie merytorycznej przedmiotowej wykonano studium o charakterze syntetyzującym krajowy dorobek w dziedzinie typologii miejscowości wypoczynkowych, bogato zilustrowany opracowaniami graficznymi. W nawiązaniu do niego opracowano typologię "cząstkowe" oparte nas pojedyńczych kryteriach oraz typologię kompleksową miejscowości wypoczynkowych uwzględniającą:

- walory wypoczynkowe z podziałem miejscowości na 4 strefy krajobrazowe: nadmorską obejmującą - 53 miejscowości, pojezierną - 125 miejscowości, nizinną / wraz z wyżynną/ - 59 miejscowości, górską - 59 miejscowości ; na 10 typów miejscowości z dominującym kompleksem walorów: morskim - 44, morsko - uzdrowiskowym - 3, jeziornym - 154, rzecznym - 18, urozmaiconej rzeźby terenu /bez obszarów górskich/ - 6, górskim - 38, górsko - uzdrowiskowym - 7 , uzdrowiskowym - 21, leśnym - 7, mieszanym - 18; na 5 typów z uwzględnieniem rangi walorów wypoczynkowych strefy penetracji

turystycznej:

z I kategorią walorów - 142, z II kategorią walorów - 78, z III kategorią walorów - 69, z IV kategorią walorów - 21, poza walorami objętymi kategoryzacją - 6 miejscowości.

- zagospodarowanie turystyczne z podziałem miejscowości na 4 typy ze względu na ich rangę: wielkie ośrodki - powyżej 5000 miejsc noclegowych, duże ośrodki - 3000 - 5000 miejsc noclegowych, średnie ośrodki od 1000 - 3000 miejsc, małe ośrodki od 300 - 1000 miejsc; na 3 typy ze względu na rodzaj bazy noclegowej: typ miejscowości z bazą turystyczną i paraturystyczną, typ miejscowości z przewagą bazy turystycznej, typ miejscowości z przewagą bazy paraturystycznej; na 3 typy ze względu na okres wykorzystania turystycznego: całoroczne - 44 miejscowości, dwusezonowe - 56 miejscowości, jednosezonowe - 216 miejscowości; na 7 typów, z uwzględnieniem zagospodarowania rekreacyjnego, typ miejscowości o zagospodarowaniu uzdrowiska - 20 miejscowości, uzdrowiska i kąpieliska - 3, kąpieliska - 154, ośrodka sportów wodnych -73, ośrodka sportów zimowych - 14, uzdrowiska i ośrodka sportów zimowych - 8 , ośrodka z urządzeniami ogólnorekreacyjnymi - 44 - miejscowości.

- dostępność komunikacyjną z podziałem miejscowości na 3 typy: typ miejscowości wypoczynkowych z połączeniami drogowymi, kolejowymi i autobusowymi - 130 miejscowości, typ miejscowości z połączeniami drogowymi i autobusowymi - 166, typ miejscowości wyłącznie z połączeniami drogowymi - 20 miejscowości.

- ruch turystyczny z podziałem miejscowości na 3 typy uwzględniające rodzaj ruchu turystycznego: typ uzdrowiskowy - 17, wczasowy - 279 miejscowości, mieszany - 20; z uwzględnieniem przestrzennego zasięgu ruchu przyjazdowego - 3 typy miejscowości: zasięg międzynarodowy - 25 miejscowości, zasięg ogólnokrajowy - 68 miejscowości, zasięg regionalny - 225 miejscowości.

Powiązanie typologii cząstkowych stanowi typologię kompleksową, która w sposób syntetyczny daje ogólną charakterystykę miejscowości wypoczynkowych i w miarę dokładną trzech elementów atrakcyjności turystycznej.

Na głównych czynnikach atrakcyjności turystycznej "potencjale" walorów wypoczynkowych, zagospodarowaniu turystycznym i stopniu dostępności komunikacyjnej, oparto klasyfikację aktualnej atrakcyjności turystycznej miejscowości wypoczynkowych. Łączna ocena wymienionych elementów atrakcyjności turystycznej, decydowała o przynależności do danej klasy atrakcyjności turystycznej. Podział ważniejszych miejscowości wypoczynkowych według 5 stopniowej skali atrakcyjności przedstawia się następująco: do I klasy, o bardzo dużej atrakcyjności turystycznej, gdzie wszystkie trzy czynniki osiągnęły najwyższą rangę, zakwalifikowano 43 miejscowości z 20 województw. Są to następujące województwa i miejscowości: woj. bielskie - Szczyrk, Ustroń, Wisła ; woj. bydgoskie - Koronowo; woj. elbląskie - Krynica Morska; woj. gdańskie - Jastarnia /+ Jurata/, Władysławowo /Jastrzębia Góra, Karwia/, Wdzydze Kiszewskie; woj. gorzowskie - Lubniewice; woj. jeleniogórskie - Karpacz, Szklarska Poręba, Świeradów Zdrój; woj. konińskie - Ślesin;

woj. koszalińskie - Kołobrzeg, Połczyn Zdrój; woj. leszczyńskie - Boszkowo ; woj. lubelskie - Kazimierz Dolny; woj. nowosądeckie - Krynica, Muszyna, Piwniczna, Rabka, Szczawnica, Zakopane; woj. olsztyńskie - Iława, Ostróda, Stare Jabłonki; woj. opolskie - Turawa; woj. poznańskie - Sieraków; woj. słupskie - Łeba, Ustka; woj. suwalskie - Augustów, Giżycko, Wilkasy, Mikołajki, Ruciane - Nida, woj. szczecińskie - Międzyzdroje, Świnoujście ; woj. wałbrzyskie - Duszniki Zdrój /+Zieleniec/, Kudowa Zdrój, Lądek Zdrój, Polanica Zdrój; woj. włocławskie - Ciechocinek ; woj. zielonogórskie - Łagów Lubuski.

Do II klasy o dużej atrakcyjności zakwalifikowano - 68 miejscowości, tj. 22% ogółu badanych miejscowości, do III klasy o średniej atrakcyjności zaliczono - 99 miejscowości, do IV klasy o małej atrakcyjności - 77 miejscowości i do ostatniej V klasy o bardzo małej atrakcyjności - 29 miejscowości.

Ocenę aktualnego stopnia rozwoju funkcji turystycznej miejscowości wypoczynkowych oparto na ztw. Wskaźniku Deferta, wskaźniku zatrudnienia w gospodarce uspołecznionej, w sferze poza produkcją materialną, porównaniu wielkości rejestrowanego ruchu turystycznego w miastach i gminach, z liczbą ludności stałej, oraz konfrontacji istniejącego zagospodarowania turystycznego i paratruystycznego z wymienionymi wskaźnikami.

Najwyższy udział miejscowości w rozwiniętych funkcjach, występuje w strefie nadmorskiej /54% miejscowości/ i górskiej 42% miejscowości/ W strefie pojeziernej, w większości miejscowości, aktualny stopień rozwoju funkcji turystycznej nie odpowiada ich potencjalnym możliwościom, wynikającym z warunków środowiska przyrodniczego i wymaga zaktywizowania tych miejscowości, ze względu na rosnące zapotrzebowanie w tym zakresie.

W ocenie możliwości rozwojowych miejscowości uwzględniono wszystkie ważniejsze przesłanki wynikające z analiz atrakcyjności turystycznej - powierzchnie terenów o walorach w strefie penetracji turystycznej, rangę walorów turystycznych tych terenów, szacunek pojemności turystycznej strefy penetracji, wielkość i strukturę zagospodarowania turystycznego, stopień dostępności komunikacyjnej. Wzięto pod uwagę również ważniejsze ograniczenia rozwoju, takie jak: położenie w granicach parku krajobrazowego lub w bezpośrednim sąsiedztwie parku narodowego, położenie w granicach obszaru wypoczynkowego o przekroczonej pojemności turystycznej lub wykorzystywanym w stopniu zbliżonym do pułapu pojemności, położenie w granicach obszarów ekologicznego zagrożenia, położenie poza granicami ważniejszych obszarów wypoczynkowych, utrudniających ochronę walorów turystycznych i ograniczających ofertę turystyczną. Wskazanie możliwości rozwojowych ograniczono do strefy pojeziernej i górskiej, dzieląc miejscowości wypoczynkowe na trzy grupy: miejscowości potencjalnego rozwoju bez większych ograniczeń - 51 miejscowości /z 204 miejscowościami z obydwu stref/; miejscowości do ograniczonego rozwoju - 144 miejscowości; miejscowości w których wielkości ruchu i bazy powinno utrzymać się na obecnym poziomie lub nawet ograniczyć - 9 miejscowości/ ze strefy pojeziernej - Augustów, Ciechocinek, Boszkowo, Olsztyn, Inowrocław; ze strefy górskiej - Jelenia Góra /Cieplice Śl. Zdrój/, Szczawno Zdrój, Krynica, Zakopane/.

Opracowana klasyfikacja atrakcyjności turystycznej miejscowości wypoczynkowych, przeprowadzona ocena stopnia rozwoju funkcji turystycznej, oraz wskazanie miejscowości rozwojowych, posiadają znaczenie praktyczne i mogą być wykorzystane w turystyce do potrzeb zarządzania, a w planowaniu przestrzennym, do określania

krajowej sieci miejscowości turystycznych w Polsce.

Uzyskane wyniki w postaci typologii cząstkowych i kompleksowej, stanowią weryfikację i kontynuację badań w tym zakresie /"Wykaz i klasyfikacja miejscowości turystycznych w Polsce" T.Dohnalik i H. Zadworna - 1965r; "Miejscowości wypoczynku rulopowego i wakacyjnego w Polsce" J. Bohdanowicz i J. Wyrzykowski "Geograficzne uwarunkowania rozwoju urlopowej turystyki wypoczynkowej "J. Wyrzykowski - 1986/, a także bazę wyjściową do dalszych studiów np. typologii tych miejscowości pod kątem genetyczno - historycznym, lub z uwzględnieniem struktury wieku wypoczywających itp.

Ponadto zwrócono uwagę na brak danych w oficjalnej sprawozdawczości GUS, z zakresu zagospodarowania turystycznego i uwarunkowań społeczno - ekonomicznych, w odniesieniu do podstawowych jednostek administracyjnych, jakimi są miejscowości. Stanowi to barierę w prowadzeniu szczegółowych badań w odniesieniu do turystycznej sieci osadniczej.

## L I T E R A T U R A

1. Bałdowski J.: Warmia i Mazury, Mały Przewodnik, wyd. III poprawione. Sport i Turystyka, Warszawa 1987.

2. Bor R.: Turystyka i wypoczynek w programie "Gdańsk 2000". Jantarowe Szlaki, Nr 2 /204/ 1987r.

3. Bohdanowicz J., Czerwiński j., Wyrzykowski J., i inni.: Koncepcja rozwoju turystyki w obszarach górskich i podgórskich Sudetów i Karpat, GKKFSiT, Warszawa 32/ 8G, 1987r.

4. Burchard R.: Infrastruktura komunalna w miejscowościach turystycznych województwa gdańskiego. Jantarowe Szlaki Nr. 2. /204/ 1987r.

5. Ciok S.: Osiedla rekreacyjne w gminie Sobótka. Analiza struktury przestrzennej osiedli i struktury społecznej właścicieli "drugich domów", Uniwersytet Wrocławski im. B. Bieruta Pracownia Badań Regionalnych, Wrocław 1987r.

6. Cydzik D., Szoszka H., Kudelska D., Analiza i ocena stanu czystości jezior Polski badanych w latach 1984 - 1988. Etap I. Raport zawierający ocenę jakości wód I grupy jezior . Instytut Kształtowania Środowiska Warszawa 1987 /maszynopis/.

7. Cydzik D., Soszka H., Kudelska D., Atlas czystości rzek Polski badanych w latach 1979 - 1983. Instytut Kształtowania Środowiska, Wrocław 1986 /maszynopis/.

8. Długołęcka L., Pinkwart M.: Zakopane. Przewodnik historyczny. Wydawnictwo PTTK "Kraj", Warszawa 1988.

9. Jakubowicz E., Jerkiewicz A., Osiedla rekreacyjne w gminie Oberniki Śląskie, Uniwersytet Wrocławski im. B. Bieruta Pracowaia Badań Regionalnych, Wrocław 1987

10. Klementowski K.: Wędrówkowa turystyka wodna - stan aktualny i uwarunkowania rozwoju, Instytut Turystyki Oddział we Wrocławiu, Wrocław 1986 /maszynopis/.

11. Klementowski K.: Zagrożenia walorów turystycznych Polski - ograniczenie ich przydatności oraz użytkowania turystycznego, I.T. Oddział we Wrocławiu,Wrocław 1987 /maszynopis/

12. Klementowski K., Zwoliński A., i inni: Studium problemowe dot. wykorzystania wód śródlądowych dla celów turystyki i wypoczynku oraz powiązania zagadnień wypoczynku i turystyki z rozwojem gospodarki wodnej i ochroną środowiska. Materiały problemowe do "Narodowego Programu ochrony środowiska i gospodarki wodnej do 2010 roku", Instytut Turystyki Oddział w Bydgoszczy, Bydgoszcz 1987 /maszynopis/.

13. Kozłowska - Szczęsna T.: Typy bioklimatu Polski. Problemy Uzdrowiskowe 1987 z. 5/6 s. 37-47, bibliogr. 9 poz. rys. tabele.

14. Kruczek K., Weseli A.: Uzdrowiska Karpackie . Krajowa Agencja Wydawnicza w Krakowie, Kraków 1987 r.

15. Malicki A., Morawski Z., Społeczno - prawna analiza niektórych Przykładów procesów spontanicznych w gospodarce przestrzennej gminy Sobótka, Uniwersytet Wrocławski im. B. Bieruta Pracownia Badań Regionalnych, Wrocław 1987r.

16. Matuszczyk A.: Beskid Wyspowy - część zachodnia. Górskie Szlaki Turystyczne - Tom 1. Przewodnik turystyczny. Wydawnictwo PTTK "Kraj" Warszawa - Kraków 1986r.

17. Matuszczyk A.: Beskid Wyspowy - część wschodnia. Górskie Szlaki Turystyczne - Tom 3. Przewodnik Turystyczny. Wydawnictwo PTTK "Kraj" W-wa-Kraków 86r.

18. Matuszczyk A.: Beskid Średni - Grupa Koskowej. Górskie Szlaki Turystyczne - Tom 4. Przewodnik Turystyczny. Wydawnictwo PTTK "Kraj" Warszawa-Kraków 1986r.

19. Okoń M.: Beskidy - część wschodnia - Beskid Niski, Bieszczady i ich Pogórza. Góry Polskie w Pytaniach i Odpowiedziach. Biblioteczka Turysty Górskiego. Tom piętnasty Wydawnictwo PTTK "Kraj" Warszawa - Kraków 1987r.

20. Posiadło B.: Baza noclegowa i usługi gastronomiczne w województwie gdańskiem w latach 1977, 1980 i 1985. Jantarowe Szlaki, Nr 2/204/ 1987r.

21. Regal S., Andrzejewska G., Regel K., Prenobis J.: Wskaźniki i normy użytkowania turystycznego obszarów - miejscowości - obiektów - szlaków, I.T. , Warszawa 1987r.

22. Sewerniak J.: Turystyka piesza jako przedmiot badań. Biuletyn Informacyjny I.T. 1987 nr. 2, str 24-30.

23. Sikora A.: 25 wycieczek w Beskidy z Bielska - Białej /samochodowo - pieszych/. Przewodnik turystyczny. Wydawnictwo PTTK "Kraj" Warszawa - Kraków 1985r.

24. Stolarczyk S.: Roztocze środkowe. Przewodnik Turystyczny. Wydanie II zmienione, poprawione i rozszerzone. Wydawnictwo PTTK "Kraj " Warszawa 1984r.

25. Szwichtenberg A.: Próba oceny pojemności i chłonności turystycznej województwa koszalińskiego, Koszalin, Studia i Materiały 1985 nr 1/2 s. 86-90 bibliogr. 9 poz.

26. Uzdrowisko Kamień Pomorski. Okolice Kamienia Pomorskiego. Mapka okolic wraz z planem miasta. Wydawnictwo PTTK "Kraj" Warszawa 1987r.

27. Werner Z.: Zasoby obszarów z walorami wypoczynkowymi i ograniczenia w ich wykorzystaniu, Instytut Turystyki Oddział we Wrocławiu 1988r. /maszynopis/.

## SPIS TABEL

liczba stron

1. Typolgoia kompleksowa miejscowości wypoczynkowych w strefie nadmorskiej. ..... 2
2. Typologia kompleksowa miejscowości wypoczynkowych w strefie pojeziernej. ..... 5
3. Typologia kompleksowa miejscowości wypoczynkowych w strefie nizinnej . ..... 3
4. Typologia kompleksowa miejscowości wypoczynkowych w strefie górskiej . ..... 3
5. Wielkość bazy sanatoryjnej i ruchu turystycznego /uzdrowiskowego/ w ważniejszych miejscowościach wypoczynkowych w Polsce w r. 1986. 2
6. Turyści zagraniczni korzystający z noclegów w obiektach wczasowo - wypoczynkowych i turystycznych, w miastach i gminach w 1985 r. w/g. Kt - 1. ..... 13
7. Ruch turystyczny /korzystający z noclegów/ w wybranych miejscowościach wypoczynkowych w Polsce w roku 1985. ..... 2
8. Pochodzenie gesterów bazy noclegowej według województw - stan 1986. ..... 10
9. Wielkość i liczba ośrodków wczasowo-wypoczynkowych w wybranych miejscowościach nadmorskich... 4

liczba stron

10. Wielkość i liczba ośrodków wczasowo-wypoczynkowych w wybranych miejscowościach pojeziernych ..... 3
11. Wielkość i libzba ośrodków wczasowo-wypoczynkowych w wybranych miejscowościach ze strefy nizinnej . ..... 1
12. Wielkość i liczba ośrodków wczasowo - wypoczynkowych w wybranych miejscowościach górskich.. 2
13. Klasy atrakcyjności turystycznej miejscowości wypoczynkowych w strefie nadmorskiej ..... 1
14. Klasy atrakcyjności turystycznej miejscowości Wypoczynkowych w strefie pojeziernej ..... 1
15. Klasy atrakcyjności turystycznej miejscowości wypoczynkowych w strefie nizinnej ..... 1
16. Klasy atrakcyjności turystycznej miejscowości wypoczynkowych w strefie górskiej ..... 1
17. Charakterystyka funkcji społeczno - gospodarczych w miejscowościach wypoczynkowych w strefie nadmorskiej - stan 1985 ..... 2
18. Charakterystyka funkcji społeczno-gospodarczych w miejscowościach wypoczynkowych w strefie pojeziernej - stan 1985r. ..... 4
19. Charakterystyka funkcji społeczno - gospodarczych w miejscowościach wypoczynkowych w strefie nizinnej - stan 1985. ..... 2

liczba stron

20. Charakterystyka funkcji społeczno - gospodarczych w miejscowościach wypoczynkowych w strefie górskiej - stan 1985. ..... 3
21. Przesłanki do rozwoju miejscowości wypoczynkowych w strefie pojeziernej. ..... 4
22. Przesłanki do rozwoju miejscowości wypoczynkowych w strefie górskiej ..... 3

# SPIS RYSUNKÓW

Rys. 1W. Charakterystyka typów miejscowości wypoczynkowych w zakresie walorów turystycznych na podstawie zbioru cech typologicznych.

Rys. 1Z. Charakterystyka typów miejscowości wypoczynkowych w zakresie zagospodarowania turystycznego na podstawie zbioru cech typologicznych.

Rys. 2Z. Charakterystyka typów miejscowości wypoczynkowych w zakresie zagospodarowania turystycznego, na podstawie pojedyńczych cech typologicznych - wielkości, struktury i sezonowości bazy noclegowej.

Rys. 3Z. Charakterystyka typów miejscowości wypoczynkowych w zakresie zagospodarowania turystycznego z uwzględnieniem infrastruktury turystycznej - kąpielisk strzeżonych, sztucznych otwartych basenów wodnych, pływalni na wodach naturalnych, przystani wodnych wraz ze sprzętem i zapleczem do przechowywania tego sprzętu.

Rys. 4Z. Charakterystyka typów miejscowości wypoczynkowych w zakresie zagospodarowania turystycznego z uwzględnieniem obiektów ogólnodostępnej bazy gastronomicznej.

Rys. 5Z. Charakterystyka typów miejscowości wypoczynkowych w zakresie zagospodarowania turystycznego z uwzględnieniem wyposażenia w obiekty kulturalno - rozrywkowe: kina, sale widowiskowe, kluby, świetlice, domy kultury, biblioteki i punkty biblioteczne.

Rys. 6Z. Charakterystyka typów miejscowości wypoczynkowych w zakresie zagospodarowania turystycznego z uwzględnieniem wyposażenia w infrastrukturę usługową: zakłady szewskie, krawieckie, fryzjerskie, motoryzacyjne.

Rys. 7Z. Charakterystyka typów miejscowości wypoczynkowych w zakresie zagospodarowania turystycznego z uwzględnieniem wyposażenia w infrastrukturę komunalną: sieć wodną i kanalizacyjną.

BIBLIOTEKA IT
Archiwum Prac
Naukowo-Badawczych
A-932

Tabela 1.

## Typologia kompleksowa miejscowości wypoczynkowych w strefie nadmorskiej.

Objaśnienia do rubryk:

4 - Uzdrowiskowa - $a_1$

5 - Wczasowa - $a_2$

6 - Mieszana - $a_3$

7 - międzynarodowy - $b_1$

8 - ogólnokrajowy - $b_2$

9 - regionalny - $b_3$

10 - powyżej 5000 miejsc noclegowych - $c_1$

11 - 3000 - 5000 miejsc noclegowych - $c_2$

12 - 1000 - 3000 miejsc noclegowych - $c_3$

13 - 300 - 1000 miejsc noclegowych - $c_4$

14 - baza turystyczna ze znacznym udziałem bazy paraturystycznej /około 30% ogółu miejsc/ - $d_1$

15 - baza turystyczna z niewielkim udziałem bazy paraturystycznej / około 10% ogółu miejsc/ - $d_2$

16 - Baza paraturystyczna z niewielkim udziałem bazy turystycznej / ponad 10% ogółu miejsc/ - $d_3$

17 - okres całoroczny - $e_1$

18 - okres letni i zimowy - $e_2$

19 - okres letni - $e_3$

20 - uzdrowisko - $f_1$

21 - kąpielisko - $f_2$

22 - ośrodki sportów wodnych - $f_3$

23 - morski - $g_1$

24 - morsko-uzdrowiskowy - $g_2$

25 - uzdrowiskowy - $g_3$

26 - jeziorny - $g_4$

27 - I kategoria walorów wypoczynkowych - $h_1$

28 - II kategoria walorów wypoczynkowych - $h_2$

29 - III kategoria walorów wypoczynkowych - $h_3$

30 - IV kategoria walorów wypoczynkowych - $h_4$

31 - brak terenów wypoczynkowych objętych kategoryzacją - $h_5$

32 - połączenia drogowe, kolejowe i autobusowe - $i_1$

33 - połączenia drogowe i autobusowe - $i_2$

34 - połączenia wyłącznie drogowe - $i_3$

35 - kompleksowy typ miejscowości wypoczynkowej - a,b,c,d,e,f,g,h,i

Typologia kompleksowa miejscowości wypoczynkowych w strefie nadmorskiej

Tabela nr 1

| Numer miejscowości | Województwo Miejscowość | Gmina | Typ miejscowości z punktu widzenia: Charakteru ruchu wypoczynkowego | | | Zasięgu przestrzennego oddziaływania | | | Wielkości turystycznej bazy noclegowej | | | | | Rodzaju bazy noclegowej | | | Okresu wykorzystania bazy nocleg. | | | Struktury urządzeń rekreacyjnych i specjalistycznych | | | Dominującego kompleksu walorów | | | | Rangi walorów turystycznych strefy penetracji turyst. | | | | | Dostępności komunikacyjnej /identyfikacja połączeń | | | Kompleksowy typ miejscowości wypoczynkowej |
|---|---|---|---|---|---|---|---|---|---|---|---|---|---|---|---|---|---|---|---|---|---|---|---|---|---|---|---|---|---|---|---|---|---|---|---|---|---|
| | | | Uzdrowiskowe | Kurortowe | Wiejskie | Międzynarodowy | Ogólnokrajowy | Regionalny | Powyżej 5000 miejsc noclegowych | Od 3000-5000 miejsc noclegowych | Od 1000-3000 miejsc noclegowych | Od 300-1000 miejsc noclegowych | Mała turystycznie ale znaczna udział. penetrturystycznej | Mała turystycznie z niewielkim udział. penetrturystycznej | Mała penetrturystycznie z niewielkim udział. turystycznej | Okres całoroczny | Okres letni i zimowy | Okres letni | Uzdrowisko | Kąpielisko | Ośrodek sportów wodnych | Morski | Morsko-uzdrowiskowy | Uzdrowiskowy | Jeziorny | I kateg. walorów wypoczynkowych | II kateg. walorów wypoczynkowych | III kateg. walorów wypoczynkowych | IV kateg. walorów wypoczynkowych | Brak terenów wypoczynkowych objętych kategoryzacją | Połączenia: kolejowe, kolejowo-autobusowe | Połączenia: drogowo, autobusowe | Połączenie wyłącznie drogowe | |
| 1 | 2 | 3 | 4 | 5 | 6 | 7 | 8 | 9 | 10 | 11 | 12 | 13 | 14 | 15 | 16 | 17 | 18 | 19 | 20 | 21 | 22 | 23 | 24 | 25 | 26 | 27 | 28 | 29 | 30 | 31 | 32 | 33 | 34 | 35 |
| | Szczecińskie | | | | | | | | | | | | | | | | | | | | | | | | | | | | | | | | | |
| 266 | Dziwnów | Dziwnów | | x | | x | | | x | | | | x | | | | | x | | x | | x | | | | x | | | | | | x | | $a_2$ $b_1$ $c_1$ $d_1$ $e_3$ $f_2$ $g_1$ $h_1$ $i_2$ |
| 267 | Międzyzdroje | -"- | | x | | | | x | | x | | | | x | | | | x | | x | | x | | | | x | | | | | | x | | $a_2$ $b_3$ $c_2$ $d_2$ $e_3$ $f_2$ $g_1$ $h_1$ $i_2$ |
| 268 | Łukęcin | -"- | | | x | | | x | | | x | | | x | | | x | | x | x | | x | | | | x | | | | | | x | | $a_3$ $b_3$ $c_3$ $d_2$ $e_2$ $f_1$ $f_2$ $g_1$ $h_1$ $i_2$ |
| 269 | Międzywodzie | -"- | | x | | | x | | x | | | | | x | | | | x | | x | | x | | | | x | | | | | | x | | $a_2$ $b_2$ $c_1$ $d_2$ $e_3$ $f_2$ $g_1$ $h_1$ $i_2$ |
| 270 | Kamień Pomorski | m | x | | | | x | | | | x | | x | | | x | | | x | x | | | | x | | | | | | x | x | | | $a_1$ $b_2$ $c_3$ $d_1$ $e_1$ $f_1$ $f_2$ $g_3$ $h_3$ $i_1$ |
| 271 | Karsibór | Kobylanka | | x | | | | x | | | x | | | x | | | | x | | | x | | | | x | | x | | | | | x | | $a_2$ $b_3$ $c_3$ $d_2$ $e_3$ $f_3$ $g_4$ $h_2$ $i_2$ |
| 272 | Międzyzdroje | m | | | x | | x | | x | | | | x | | | | x | | x | x | | | x | | | x | | | | | x | | | $a_3$ $b_2$ $c_1$ $d_1$ $e_2$ $f_1$ $f_2$ $g_2$ $h_1$ $i_1$ |
| 273 | Brzeźnica | Nowe Warpno | | x | | | | x | | | | x | | x | | | | x | | x | | | | | x | | x | | | | | x | | $a_2$ $b_3$ $c_4$ $d_2$ $e_3$ $f_2$ $g_4$ $h_2$ $i_2$ |
| 274 | Trzebież | Police | | x | | | | x | | | | x | | x | | | | x | | | x | | | | x | | x | | | | x | | | $a_2$ $b_3$ $c_4$ $d_2$ $e_3$ $f_3$ $g_4$ $h_2$ $i_1$ |
| 275 | Wicchorze | Nowal | | x | | | x | | x | | | | | x | | | | x | | x | | x | | | | x | | | | | x | | | $a_2$ $b_2$ $c_1$ $d_2$ $e_3$ $f_2$ $g_1$ $h_1$ $i_1$ |
| 276 | Pobierowo | -"- | | x | | | x | | x | | | | x | | | | | x | | x | | x | | | | x | | | | | | x | | $a_2$ $b_2$ $c_1$ $d_1$ $e_3$ $f_2$ $g_1$ $h_1$ $i_2$ |
| 277 | Pogorzelica | -"- | | x | | | x | | x | | | | | x | | | | x | | x | | x | | | | | x | | | | x | | | $a_2$ $b_2$ $c_1$ $d_2$ $e_3$ $f_2$ $g_1$ $h_2$ $i_1$ |
| 278 | Pustkowo | -"- | | x | | | | x | | | x | | | x | | | | x | | x | | x | | | | x | | | | | | x | | $a_2$ $b_3$ $c_3$ $d_2$ $e_3$ $f_2$ $g_1$ $h_1$ $i_2$ |
| 279 | Nowal | -"- | | x | | | | x | | x | | | x | | | | | x | | x | | x | | | | x | | | | | x | | | $a_2$ $b_3$ $c_2$ $d_1$ $e_3$ $f_2$ $g_1$ $h_1$ $i_1$ |
| 280 | Śliwin | -"- | | x | | | | x | | x | | | | x | | | | x | | x | | x | | | | x | | | | | x | | | $a_2$ $b_3$ $c_2$ $d_2$ $e_3$ $f_2$ $g_1$ $h_1$ $i_1$ |
| 281 | Trzęsacz | -"- | | x | | | | x | | | | x | | x | | | | x | | x | | x | | | | x | | | | | x | | | $a_2$ $b_3$ $c_4$ $d_2$ $e_3$ $f_2$ $g_1$ $h_1$ $i_1$ |
| 282 | Binowo | Stare Czarnowo | | x | | | | x | | | | x | | x | | | | x | | x | | x | | | | | x | | | | | x | | $a_2$ $b_3$ $c_4$ $d_2$ $e_3$ $f_2$ $g_4$ $h_2$ $i_2$ |
| 283 | Świnoujście | m | | | x | x | | | x | | | | x | | | x | | | x | x | | | x | | | x | | | | | x | | | $a_3$ $b_1$ $c_1$ $d_1$ $e_1$ $f_1$ $f_2$ $g_2$ $h_1$ $i_1$ |
| 284 | Wrzosowo | Trzebiatów | | x | | | x | | x | | | | | x | | | | x | | x | | x | | | | x | | | | | | x | | $a_2$ $b_2$ $c_1$ $d_2$ $e_3$ $f_2$ $g_1$ $h_1$ $i_2$ |
| 285 | Wisełka | Wolin | | x | | | | x | | | x | | x | | | | | x | | x | | x | | | | x | | | | | | x | | $a_2$ $b_3$ $c_3$ $d_1$ $e_3$ $f_2$ $g_1$ $h_1$ $i_2$ |

c.d. Tabela nr 1

| 1 | 2 | 3 | 4 | 5 | 6 | 7 | 8 | 9 | 10 | 11 | 12 | 13 | 14 | 15 | 16 | 17 | 18 | 19 | 20 | 21 | 22 | 23 | 24 | 25 | 26 | 27 | 28 | 29 | 30 | 31 | 32 | 33 | 34 | 35 |
|---|---|---|---|---|---|---|---|---|---|---|---|---|---|---|---|---|---|---|---|---|---|---|---|---|---|---|---|---|---|---|---|---|---|---|
| | **Kaszubskie** | | | | | | | | | | | | | | | | | | | | | | | | | | | | | | | | | |
| 114 | Żarłowo | m | | x | | | x | | x | | | | x | | | | | x | | x | | x | | | | x | | | | | x | | | $a_2$ $b_2$ $c_1$ $d_1$ $e_3$ $f_2$ $g_1$ $h_1$ $i_1$ |
| 115 | Dąbki | Żarłowo | | x | | | x | | | | | | | x | | | x | | | x | x | x | | | | x | | | | | | x | | $a_2$ $b_2$ $c_2$ $d_2$ $e_3$ $f_2$ $f_3$ $g_1$ $h_1$ $i_2$ |
| 116 | Dłeńnowo/Dąbkowice/ | -"- | | x | | | | x | | | x | | | x | | | | x | | x | | x | | | | x | | | | | | x | | $a_2$ $b_3$ $c_4$ $d_2$ $e_3$ $f_2$ $g_1$ $h_1$ $i_2$ |
| 117 | Nicie | | | x | | | | x | | | x | | | x | | | | x | | x | | x | | | | x | | | | | | x | | $a_2$ $b_3$ $c_4$ $d_2$ $e_3$ $f_2$ $g_1$ $h_1$ $i_2$ |
| 119 | Kołobrzeg | m | | | x | x | | | x | | | | x | | | x | | | x | x | | | x | | | x | | | | | x | | | $a_3$ $b_1$ $c_1$ $d_1$ $e_1$ $f_1$ $f_2$ $g_2$ $h_1$ $i_1$ |
| 120 | Trzęsiny | Kołobrzeg | | | x | | x | | x | | | | x | | | | x | | x | x | x | x | | | | | x | | | | | x | | $a_3$ $b_2$ $c_1$ $d_1$ $e_2$ $f_1$ $f_2$ $f_3$ $g_1$ $h_2$ $i_2$ |
| 121 | Chłopy | Mielno | | x | | | | x | | | x | x | | | | | | x | | x | | x | | | | x | | | | | | x | | $a_2$ $b_3$ $c_4$ $d_1$ $e_3$ $f_2$ $g_1$ $h_1$ $i_2$ |
| 122 | Dąski | -"- | | x | | | | x | | | x | | | x | | | | x | | x | | x | | | | x | | | | | | x | | $a_2$ $b_3$ $c_4$ $d_2$ $e_3$ $f_2$ $g_1$ $h_1$ $i_2$ |
| 123 | Mielno/+Lasy/ | -"- | | x | | | x | | x | | | | x | | | | x | | | x | x | x | | | | x | | | | | x | | | $a_2$ $b_2$ $c_1$ $d_1$ $e_2$ $f_2$ $f_3$ $g_1$ $h_1$ $i_1$ |
| 124 | Darbinowo | -"- | | x | | | x | | | x | | | | x | | | | x | | x | | x | | | | x | | | | | | x | | $a_2$ $b_2$ $c_2$ $d_2$ $e_3$ $f_2$ $g_1$ $h_1$ $i_2$ |
| 126 | Sianożęty | Ustronie Morskie | | x | | | x | | | x | | | | x | | | | x | | x | | x | | | | x | | | | | | x | | $a_2$ $b_2$ $c_2$ $d_2$ $e_3$ $f_2$ $g_1$ $h_1$ $i_2$ |
| 127 | Ustronie Morskie | -"- | | x | | | x | | x | | | | | x | | | | x | | x | | x | | | | | x | | | | x | | | $a_2$ $b_2$ $c_1$ $d_2$ $e_3$ $f_2$ $g_1$ $h_2$ $i_1$ |
| | **Słupskie** | | | | | | | | | | | | | | | | | | | | | | | | | | | | | | | | | |
| 341 | Łebo | m | | x | | | x | | x | | | | x | | | | | x | | x | x | x | | | | x | | | | | x | | | $a_2$ $b_2$ $c_1$ $d_1$ $e_3$ $f_2$ $f_3$ $g_1$ $h_1$ $i_1$ |
| 344 | Jarosławiec | Postomino | | x | | | x | | | x | | | | x | | | | x | | x | | x | | | | x | | | | | | x | | $a_2$ $b_2$ $c_2$ $d_2$ $e_3$ $f_2$ $g_1$ $h_1$ $i_2$ |
| 347 | Ustka | m | | | x | | x | | x | | | | x | | | | x | | x | x | | x | | | | x | | | | | x | | | $a_3$ $b_2$ $c_1$ $d_1$ $e_2$ $f_1$ $f_2$ $g_1$ $h_1$ $i_1$ |
| 348 | Dębowinko /Rodąbie/ | Ustka | | x | | | | x | | | x | | | x | | | | x | | x | | x | | | | | | x | | | | x | | $a_2$ $b_3$ $c_4$ $d_2$ $e_3$ $f_2$ $g_1$ $h_3$ $i_2$ |
| 349 | Nowy | -"- | | x | | | | x | | x | | | x | | | | | x | | x | | x | | | | x | | | | | | x | | $a_2$ $b_3$ $c_2$ $d_1$ $e_3$ $f_2$ $g_1$ $h_1$ $i_2$ |
| | **Gdańskie** | | | | | | | | | | | | | | | | | | | | | | | | | | | | | | | | | |
| 57 | Gdańsk | m | | x | | | x | | x | | | | x | | | | | x | | x | | x | | | | x | | | | | x | | | $a_2$ $b_2$ $c_1$ $d_1$ $e_3$ $f_2$ $g_1$ $h_1$ $i_1$ |
| 59 | Gdynia | m | | x | | | x | | | x | | | x | | | | | x | | x | | x | | | | x | | | | | x | | | $a_2$ $b_2$ $c_2$ $d_1$ $e_3$ $f_2$ $g_1$ $h_1$ $i_1$ |
| 60 | Hel | m | | x | | | | x | | | x | | x | | | | | x | | x | | x | | | | x | | | | | x | | | $a_2$ $b_3$ $c_4$ $d_1$ $e_3$ $f_2$ $g_1$ $h_1$ $i_1$ |
| 61 | Jastarnia | m | | x | | | x | | x | | | | x | | | | | x | | x | | x | | | | x | | | | | x | | | $a_2$ $b_2$ $c_1$ $d_1$ $e_3$ $f_2$ $g_1$ $h_1$ $i_1$ |
| 70 | Małogórze | Krokowa | | x | | | | x | | | x | | | x | | | | x | | x | | x | | | | x | | | | | | x | | $a_2$ $b_3$ $c_4$ $d_2$ $e_3$ $f_2$ $g_1$ $h_1$ $i_2$ |
| 74 | Puck | m | | x | | | | x | | x | | | | | x | | | x | | x | | x | | | | | | x | | | x | | | $a_2$ $b_3$ $c_3$ $d_3$ $e_3$ $f_2$ $g_1$ $h_3$ $i_1$ |
| 77 | Sopot | m | | x | | x | | | x | | | | x | | | | x | | | x | | x | | | | x | | | | | x | | | $a_2$ $b_1$ $c_1$ $d_1$ $e_2$ $f_2$ $g_1$ $h_1$ $i_1$ |
| 83 | Kadyszewowo /Jastrzębia Góra, Kerwie/ | m | | x | | | x | | x | | | | x | | | | | x | | x | | x | | | | x | | | | | x | | | $a_2$ $b_2$ $c_1$ $d_1$ $e_3$ $f_2$ $g_1$ $h_1$ $i_1$ |
| | **Elbląskie** | | | | | | | | | | | | | | | | | | | | | | | | | | | | | | | | | |
| 49 | Jantar | Stegna | | x | | | | x | | x | | | | x | | | | x | | x | | x | | | | x | | | | | x | | | $a_2$ $b_3$ $c_2$ $d_2$ $e_3$ $f_2$ $g_1$ $h_1$ $i_1$ |
| 50 | Mikoszewo | -"- | | x | | | x | | | | x | | | x | | | | x | | x | | x | | | | x | | | | | x | | | $a_2$ $b_2$ $c_3$ $d_2$ $e_3$ $f_2$ $g_1$ $h_1$ $i_1$ |

c.d. Tabela nr 1

| 1 | 2 | 3 | 4 | 5 | 6 | 7 | 8 | 9 | 10 | 11 | 12 | 13 | 14 | 15 | 16 | 17 | 18 | 19 | 20 | 21 | 22 | 23 | 24 | 25 | 26 | 27 | 28 | 29 | 30 | 31 | 32 | 33 | 34 | 35 |
|---|---|---|---|---|---|---|---|---|---|---|---|---|---|---|---|---|---|---|---|---|---|---|---|---|---|---|---|---|---|---|---|---|---|---|
| 51 | Stegna | Stegna | | x | | | x | | x | | | | x | | | | | x | | x | | x | | | | x | | | | | x | | | $a_2\ b_2\ c_1\ d_1\ e_3\ f_2\ \ g_1\ h_1\ i_1$ |
| 52 | Kąty Rybackie | Sztutowo | | x | | | | x | | | x | | x | | | | | x | | x | | x | | | | x | | | | | | x | | $a_2\ b_3\ c_3\ d_1\ e_3\ f_2\ \ g_1\ h_1\ i_2$ |
| 53 | Krynica Morska | -"- | | x | | | x | | x | | | | x | | | | x | | | x | x | x | | | | x | | | | | | x | | $a_2\ b_2\ c_1\ d_1\ e_2\ f_2\ f_3\ g_1\ h_1\ i_2$ |
| 54 | Przebrno | -"- | | x | | | | x | | | | x | | x | | | | x | | x | | x | | | | x | | | | | | x | | $a_2\ b_3\ c_4\ d_2\ e_3\ f_2\ \ g_1\ h_1\ i_2$ |
| 55 | Sztutowo | -"- | | x | | | | x | | | x | | x | | | | | x | | x | | x | | | | x | | | | | x | | | $a_2\ b_3\ c_3\ d_1\ e_3\ f_2\ \ g_1\ h_1\ i_1$ |
| 56 | Suchacz | Tolkmicko | | x | | | | x | | | | x | | x | | | | x | | | x | | | | x | | x | | | | x | | | $a_2\ b_3\ c_4\ d_2\ e_3\ f_3\ \ g_4\ h_2\ i_1$ |

Tabela 2.

## Typologia kompleksowa miejscowości wypoczynkowych w strefie pojeziernej.

Objaśniania do rubryk:

4 - Uzdrowiskowa - $a_1$

5 - Wczasowa - $a_2$

6 - Mieszana - $a_3$

7 - międzynarodowy - $b_1$

8 - ogólnokrajowy - $b_2$

9 - regionalny - $b_3$

10 - powyżej 5000 miejsc noclegowych - $c_1$

11 - 3000 - 5000 miejsc noclegowych - $c_2$

12 - 1000 - 3000 miejsc noclegowych - $c_3$

13 - 300 - 1000 miejsc noclegowych - $c_4$

14 - baza turystyczna ze znacznym udziałem bazy paraturystycznej /około 30% ogółu miejsc/ - $d_1$

15 - baza turystyczna z niewielkim, udziałem bazy paraturystycznej / około 10% ogółu miejsc/ - $d_2$

16 - baza paraturystyczna z niewielkim udziałem bazy turystycznej /około 10% ogółu miejsc/ - $d_3$

17 - okres całoroczny - $e_1$

18 - okres letni i zimowy - $e_2$

19 - okres letni - $e_3$

20 - uzdrowisko - $f_1$

21 - kąpielisko - $f_2$

22 - ośrodek sportów wodnych - $f_3$

23 - ośrodek sportów zimowych - $f_4$

24 - jeziorny - $g_1$

25 - urozmaiconej rzeźby terenu /bez obszarów górskich/ - $g_2$

26 - uzdrowiskowy - $g_3$

27 - I kategoria walorów wypoczynkowych - $h_1$

28 - II kategoria walorów wypoczynkowych - $h_2$

29 - III kategoria walorów wypoczynkowych - $h_3$

30 - IV kategoria walorów wypoczynkowych - $h_4$

31 - brak terenów wypoczynkowych objętych kategoryzacją - $h_5$

32 - połączenia drogowe, kolejowe i autobusowe - $i_1$

33 - połączenia drogowe i autobusowe - $i_2$

34 - połączenia wyłącznie drogowe - $i_3$

35 - kompleksowy typ miejscowości wypoczynkowej - a,b,c,
d,e,f,g,g,i

Typologia kompleksowa miejscowości wypoczynkowych w strefie pojezierzej

Tabela nr 2

| Numer miejscowości | Województwo Miejscowość | Gmina | Typ miejscowości z punktu widzenia: charakteru ruchu wypoczynkowego | | | zasięgu przestrzennego oddziaływania | | | wielkości turystycznej bazy noclegowej | | | | rodzaju bazy noclegowej | | | okresu wykorzystania bazy nocleg. | | | struktury urządzeń rekreacyjnych i specjalistycznych | | | | dominującego kompleksu walorów | | | rangi walorów turystycznych strefy penetracji turyst. | | | | | dostępności komunikacyjnej /identyfikacja połączeń/ | | | Kompleksowy typ miejscowości wypoczynkowej |
|---|---|---|---|---|---|---|---|---|---|---|---|---|---|---|---|---|---|---|---|---|---|---|---|---|---|---|---|---|---|---|---|---|---|---|---|
| | | | Uzdrowiskowa | Wczasowa | Mieszana | Międzynarodowy | Ogólnokrajowy | Regionalny | Powyżej 5000 miejsc noclegowych | Od 3000-5000 miejsc noclegowych | Od 1000-3000 miejsc noclegowych | Od 500-1000 miejsc noclegowych | Baza turystyczna ze znacznym udziałem zespołów parateatralnych | Baza turystyczna z niewielkim udziałem parateatralnych | Baza turystyczna na z niewielkim udziałem turystyczną | Okres całoroczny | Okres letni i zimowy | Okres letni | Uzdrowisko | Kąpielisko | Ośrodek sportów wodnych | Ośrodek sportów zimowych | Jednorodny | Urozmaicony rzeźbą terenu/ukształcenie gór/ | Uzdrowiskowy | Kategoria walorów wypoczynkowych | II kategoria walorów wypoczynkowych | III kategoria walorów wypoczynkowych | IV kategoria walorów wypoczynkowych | Brak terenów wyróżniających się walorów krajobrazowych | Połączenia drogowe, kolejowe, autobusowe | Połączenia drogowe, autobusowe | Połączenia wyłącznie drogowe | |
| 1 | 2 | 3 | 4 | 5 | 6 | 7 | 8 | 9 | 10 | 11 | 12 | 13 | 14 | 15 | 16 | 17 | 18 | 19 | 20 | 21 | 22 | 23 | 24 | 25 | 26 | 27 | 28 | 29 | 30 | 31 | 32 | 33 | 34 | 35 |
| | **Koszalińskie** | | | | | | | | | | | | | | | | | | | | | | | | | | | | | | | | | |
| 112 | Ciepłinek | n | | x | | | | x | | | | x | | x | | | | x | | | x | | x | | | x | | | | | x | | | $a_2$ $b_3$ $c_4$ $d_2$ $e_3$ $f_3$ $g_1$ $h_1$ $i_1$ |
| 113 | Żeliszewo/Stare Kaleńsko | Ciepłinek | | x | | | | x | | | | x | | x | | | | x | | x | | | x | | | | x | | | | x | | | $a_2$ $b_3$ $c_4$ $d_2$ $e_3$ $f_2$ $g_1$ $h_2$ $i_1$ |
| 118 | Gudowo | Drawsko Pomorskie | | x | | | | x | | | | x | | x | | | | x | | x | | | x | | | x | | | | | | x | | $a_2$ $b_3$ $c_4$ $d_2$ $e_3$ $f_2$ $g_1$ $h_1$ $i_2$ |
| 125 | Połczyn Zdrój | n | x | | | x | | | | | x | | | x | | x | | | x | | | | | | x | | | x | | | x | | | $a_1$ $b_1$ $c_3$ $d_2$ $e_1$ $f_1$ $g_3$ $h_3$ $i_1$ |
| 128 | Cieszyno | Stocieniec | | x | | | | x | | | | x | | x | | | | x | | | x | | x | | | x | | | | | x | | | $a_2$ $b_3$ $c_4$ $d_2$ $e_3$ $f_3$ $g_1$ $h_1$ $i_1$ |
| | **Słupskie** | | | | | | | | | | | | | | | | | | | | | | | | | | | | | | | | | |
| 240 | Zapowko | Czarne Dąbrówka | | x | | | | x | | | | x | | x | | | | x | | x | | | x | | | x | | | | | | x | | $a_2$ $b_3$ $c_4$ $d_2$ $e_3$ $f_2$ $g_1$ $h_1$ $i_2$ |
| 242 | Świeszyno | Miastko | | x | | | | x | | | | x | | x | | | | x | | x | | | x | | | | | x | | | | x | | $a_2$ $b_3$ $c_4$ $d_2$ $e_3$ $f_2$ $g_1$ $h_3$ $i_2$ |
| 243 | Parchowo | Parchowo | | x | | | | x | | | | x | | x | | | | x | | x | | | x | | | x | | | | | | x | | $a_2$ $b_3$ $c_4$ $d_2$ $e_3$ $f_2$ $g_1$ $h_1$ $i_2$ |
| 245 | Sominy | Studzienice | | x | | | | x | | | | x | | x | | | | x | | x | | | x | | | | x | | | | | x | | $a_2$ $b_3$ $c_4$ $d_2$ $e_3$ $f_2$ $g_1$ $h_2$ $i_2$ |
| 246 | Studzienice | -"- | | x | | | | x | | | | x | | x | | | | x | | x | | | x | | | | x | | | | x | | | $a_2$ $b_3$ $c_4$ $d_2$ $e_3$ $f_2$ $g_1$ $h_2$ $i_1$ |
| | **Gdańskie** | | | | | | | | | | | | | | | | | | | | | | | | | | | | | | | | | |
| 58 | Chmielno | Chmielno | | x | | | x | | | | | x | | x | | | | x | | | x | | x | | | x | | | | | | x | | $a_2$ $b_2$ $c_4$ $d_2$ $e_3$ $f_3$ $g_1$ $h_1$ $i_2$ |
| 62 | Borek | Kerzin | | x | | | | x | | | | x | | x | | | | x | | | x | | x | | | x | | | | | | x | | $a_2$ $b_3$ $c_4$ $d_2$ $e_3$ $f_3$ $g_1$ $h_1$ $i_2$ |
| 63 | Wiele | -"- | | x | | | | x | | | | x | | x | | | | x | | | x | | x | | | | x | | | | | x | | $a_2$ $b_3$ $c_4$ $d_2$ $e_3$ $f_3$ $g_1$ $h_2$ $i_2$ |
| 64 | Żapino | Kolbudy Górne | | x | | | | x | | | | x | | x | | | | x | | x | | | x | | | | x | | | | x | | | $a_2$ $b_3$ $c_4$ $d_2$ $e_3$ $f_2$ $g_1$ $h_2$ $i_1$ |
| 65 | Czarlina | Kościerzyna | | x | | | | x | | | | x | | x | | | | x | | x | | | x | | | x | | | | | | x | | $a_2$ $b_3$ $c_4$ $d_2$ $e_3$ $f_2$ $g_1$ $h_1$ $i_2$ |
| 66 | Korne/+Garczyn/ | -"- | | x | | | | x | | | | x | | x | | | | x | | x | | | x | | | | | x | | | | x | | $a_2$ $b_3$ $c_4$ $d_2$ $e_2$ $f_2$ $g_1$ $h_3$ $i_2$ |
| 67 | Szarlota | -"- | | x | | | | x | | | | x | | x | | | | x | | | x | | x | | | | | x | | | | x | | $a_2$ $b_3$ $c_4$ $d_2$ $e_3$ $f_3$ $g_1$ $h_3$ $i_2$ |

c.dn. Tabela nr 2

| 1 | 2 | 3 | 4 | 5 | 6 | 7 | 8 | 9 | 10 | 11 | 12 | 13 | 14 | 15 | 16 | 17 | 18 | 19 | 20 | 21 | 22 | 23 | 24 | 25 | 26 | 27 | 28 | 29 | 30 | 31 | 32 | 33 | 34 | 35 |
|---|---|---|---|---|---|---|---|---|---|---|---|---|---|---|---|---|---|---|---|---|---|---|---|---|---|---|---|---|---|---|---|---|---|---|
| 68 | Wdzydze Kiszew. | Kościerzyna | | x | | | x | | | | x | | | x | | | | x | | | x | | x | | | x | | | | | | x | | $a_2\ b_2\ c_3\ d_2\ e_3\ f_3\ g_1\ h_1\ i_2$ |
| 69 | Wieprznica | -"- | | x | | | | x | | | | x | | x | | | | x | | x | | | x | | | | x | | | | | | x | $a_2\ b_3\ c_4\ d_2\ e_3\ f_2\ g_1\ h_2\ i_3$ |
| 71 | Potęgowo | Linia | | x | | | | x | | | | x | | x | | | | x | | x | | | x | | | | x | | | | x | | | $a_2\ b_3\ c_4\ d_2\ e_3\ f_2\ g_1\ h_2\ i_1$ |
| 72 | Cappel | Lubichowo | | x | | | | x | | | | x | | x | | | | x | | | x | | x | | | | | x | | | x | | | $a_2\ b_3\ c_4\ d_2\ e_3\ f_3\ g_1\ h_3\ i_1$ |
| 73 | Strzeszyn/+Osowyn/ | Prusnos Gdański | | x | | | | x | | | | x | | x | | | | x | | x | | | x | | | | | | | x | x | | | $a_2\ b_3\ c_4\ d_2\ e_3\ f_2\ g_1\ h_3\ i_1$ |
| 75 | Przywidz | Przywidz | | x | | | | x | | | | x | | x | | | | x | | x | | | x | | | | x | | | | | x | | $a_2\ b_3\ c_4\ d_2\ e_3\ f_2\ g_1\ h_2\ i_2$ |
| 76 | Skarszewy/jezioro Borówno/ | n | | x | | | | x | | | | x | | x | | | | x | | | x | | x | | | | | x | | | x | | | $a_2\ b_3\ c_4\ d_2\ e_3\ f_3\ g_1\ h_3\ i_1$ |
| 78 | Stążyce | Stążyce | | x | | | | x | | | | x | | x | | | | x | | x | | | x | | | x | | | | | | x | | $a_2\ b_3\ c_4\ d_2\ e_3\ f_2\ g_1\ h_1\ i_2$ |
| 79 | Szymbark/+Wiślyce/ | -"- | | x | | | | x | | | | x | | x | | | x | | | x | | x | | x | | | | x | | | | x | | $a_2\ b_3\ c_4\ d_2\ e_2\ f_2\ f_4\ g_2\ h_3\ i_2$ |
| 80 | Zgorzałe | -"- | | x | | | | x | | | | x | | x | | | | x | | x | | | x | | | x | | | | | | x | | $a_2\ b_3\ c_4\ d_2\ e_3\ f_2\ \ g_1\ h_1\ i_2$ |
| 81 | Kręcno | Sulęczyno | | x | | | | x | | | | x | | x | | | x | | | x | | | x | | | x | | | | | | | x | $a_2\ b_3\ c_4\ d_2\ e_2\ f_2\ \ g_1\ h_1\ i_3$ |
| 82 | Sulęczyno | -"- | | x | | | | x | | | | x | | x | | | | x | | x | | | x | | | x | | | | | | x | | $a_2\ b_3\ c_4\ d_2\ e_3\ f_2\ \ g_1\ h_1\ i_2$ |
| 84 | Borzechowo | Zblewo | | x | | | | x | | | | x | | x | | | | x | | x | | | x | | | | | x | | | | x | | $a_2\ b_3\ c_4\ d_2\ e_3\ f_2\ \ g_1\ h_3\ i_2$ |
| | <u>Olsztyńskie</u> | | | | | | | | | | | | | | | | | | | | | | | | | | | | | | | | | |
| 180 | Olsztyn | n | | x | | | | x | | | x | | x | | | | | x | | | x | | x | | | | | x | | | x | | | $a_2\ b_3\ c_3\ d_1\ e_3\ f_3\ \ g_1\ h_3\ i_1$ |
| 181 | Ramowo/Indaj/ | Barczewo | | x | | | | x | | | | x | | x | | | | x | | x | | | x | | | x | | | | | | x | | $a_2\ b_3\ c_4\ d_2\ e_3\ f_2\ \ g_1\ h_1\ i_2$ |
| 182 | Wilimy | Biskupiec | | x | | | | x | | | | x | | x | | | | x | | x | | | x | | | x | | | | | | x | | $a_2\ b_3\ c_4\ d_2\ e_3\ f_2\ \ g_1\ h_1\ i_2$ |
| 183 | Szybruk | Dietrzwałd | | x | | | | x | | | | x | | x | | | | x | | x | | | x | | | x | | | | | | x | | $a_2\ b_3\ c_4\ d_2\ e_3\ f_2\ \ g_1\ h_1\ i_2$ |
| 184 | Iłowo | n | | x | | | x | | | | x | | x | | | | | x | | | x | | x | | | x | | | | | x | | | $a_2\ b_2\ c_3\ d_1\ e_3\ f_3\ \ g_1\ h_1\ i_1$ |
| 185 | Bokowo | Iłowo | | x | | | x | | | | | x | | x | | | | x | | x | | | x | | | x | | | | | | x | | $a_2\ b_2\ c_4\ d_2\ e_3\ f_2\ \ g_1\ h_1\ i_2$ |
| 186 | Zawady-Kuczki | Janowo | | | x | | | x | | | | x | | x | | | x | | | x | | | x | | | | x | | | | x | | | $a_2\ b_3\ c_4\ d_2\ e_2\ f_2\ \ g_1\ h_2\ i_1$ |
| 187 | Pałtyjanki /Piławki/ | Miłomłyn | | x | | | | x | | | | x | | x | | | | x | | | x | | x | | | x | | | | | x | | | $a_2\ b_3\ c_4\ d_2\ e_3\ f_3\ \ g_1\ h_1\ i_1$ |
| 188 | Bogacewo | Morąg | | x | | | | x | | | | x | | x | | | | x | | x | | | x | | | x | | | | | x | | | $a_2\ b_3\ c_4\ d_2\ e_3\ f_2\ \ g_1\ h_1\ i_1$ |
| 189 | Krotowiny | -"- | | x | | | x | | | | x | | | x | | | | x | | | x | | x | | | x | | | | | | x | | $a_2\ b_2\ c_3\ d_2\ e_3\ f_3\ \ g_1\ h_1\ i_2$ |
| 190 | Lipowo Kurowskie /Marózek/ | Olsztynek | | x | | | | x | | | | x | | x | | | | x | | | x | | x | | | | x | | | | | x | | $a_2\ b_3\ c_4\ d_2\ e_3\ f_3\ \ g_1\ h_2\ i_2$ |
| 191 | Maróa | -"- | | x | | | | x | | | | x | | x | | | | x | | x | | | x | | | | | x | | | | | x | $a_2\ b_3\ c_4\ d_2\ e_3\ f_2\ \ g_1\ h_3\ i_3$ |
| 192 | Mierki | -"- | | x | | | | x | | | x | | | x | | | | x | | | x | | x | | | | | x | | | | x | | $a_2\ b_3\ c_3\ d_2\ e_3\ f_3\ \ g_1\ h_3\ i_2$ |
| 193 | Ostróda | n | | x | | | x | | | | x | | x | | | | | x | | | x | | x | | | x | | | | | x | | | $a_2\ b_2\ c_3\ d_1\ e_3\ f_3\ \ g_1\ h_1\ i_1$ |
| 194 | Stare Jabłonki | Ostróda | | x | | | | x | | | x | | | x | | | | x | | | x | | x | | | x | | | | | x | | | $a_2\ b_3\ c_3\ d_2\ e_3\ f_3\ \ g_1\ h_1\ i_1$ |
| 195 | Pasym | Pasym | | x | | | | x | | | x | | | x | | | x | | | | x | | x | | | x | | | | | x | | | $a_2\ b_3\ c_3\ d_2\ e_2\ f_3\ \ g_1\ h_1\ i_1$ |
| 196 | Krutyń | Piecki | | x | | | | x | | | | x | | x | | | | x | | x | | | x | | | x | | | | | | x | | $a_2\ b_3\ c_4\ d_2\ e_3\ f_2\ \ g_1\ h_1\ i_2$ |

c. d. tabela nr 2

| 1 | 2 | 3 | 4 | 5 | 6 | 7 | 8 | 9 | 10 | 11 | 12 | 13 | 14 | 15 | 16 | 17 | 18 | 19 | 20 | 21 | 22 | 23 | 24 | 25 | 26 | 27 | 28 | 29 | 30 | 31 | 32 | 33 | 34 | 35 |
|---|---|---|---|---|---|---|---|---|---|---|---|---|---|---|---|---|---|---|---|---|---|---|---|---|---|---|---|---|---|---|---|---|---|---|
| 197 | Nowa Kaletka | Purda | | x | | | | x | | | | x | | x | | | | x | | x | | | x | | | x | | | | | | x | | $a_2$ $b_3$ $c_4$ $d_2$ $e_3$ $f_2$ $g_1$ $h_1$ $i_2$ |
| 198 | Borowski Las | Górkwity | | x | | | | x | | | | x | | x | | | | x | | x | | | x | | | | x | | | | | x | | $a_2$ $b_3$ $c_4$ $d_2$ $e_3$ $f_2$ $g_1$ $h_2$ $i_2$ |
| 199 | Spychowo | Świętajno | | x | | | | x | | | x | | | x | | | | x | | | x | | x | | | | x | | | | x | | | $a_2$ $b_3$ $c_3$ $d_2$ $e_3$ $f_3$ $g_1$ $h_2$ $i_1$ |
| | Suwalskie | | | | | | | | | | | | | | | | | | | | | | | | | | | | | | | | | |
| 250 | Augustów | m | | | x | x | | | x | | | | | x | | | x | | | | x | | x | | | x | | | | | x | | | $a_3$ $b_1$ $c_1$ $d_2$ $e_2$ $f_3$ $g_1$ $h_1$ $i_2$ |
| 251 | Suwałki | Rik | | x | | | | x | | | | x | | x | | | x | | | x | | | x | | | | x | | | | | | x | $a_2$ $b_3$ $c_4$ $d_2$ $e_2$ $f_2$ $g_1$ $h_2$ $i_3$ |
| 252 | Giżycko | m | | x | | x | | | | x | | | x | | | | | x | | | x | | x | | | x | | | | | x | | | $a_2$ $b_1$ $c_2$ $d_1$ $e_3$ $f_3$ $g_1$ $h_1$ $i_1$ |
| 253 | Wilkoły | Giżycko | | x | | | | x | | | x | | | x | | | | x | | | x | | x | | | x | | | | | x | | | $a_2$ $b_3$ $c_3$ $d_2$ $e_3$ $f_3$ $g_1$ $h_1$ $i_1$ |
| 254 | Wrony/Piękna Góra/ | -"- | | x | | | | x | | | | x | | x | | | | x | | x | | | x | | | x | | | | | | | x | $a_2$ $b_3$ $c_4$ $d_2$ $e_3$ $f_2$ $g_1$ $h_1$ $i_3$ |
| 255 | Goldap | m | | x | | | | x | | | x | | x | | | | x | | | x | | x | | x | | | | x | | | x | | | $a_2$ $b_3$ $c_3$ $d_1$ $e_2$ $f_2$ $f_4$ $g_2$ $h_3$ $i_1$ |
| 256 | Mikołajki | m | | x | | | x | | | | x | | x | | | | | x | | | x | | x | | | x | | | | | x | | | $a_2$ $b_2$ $c_3$ $d_1$ $e_3$ $f_3$ $g_1$ $h_1$ $i_1$ |
| 257 | Ruciane-Nida | m | | x | | | x | | | | x | | x | | | | | x | | | x | | x | | | x | | | | | x | | | $a_2$ $b_2$ $c_3$ $d_1$ $e_3$ $f_3$ $g_1$ $h_1$ $i_1$ |
| 258 | Kocioł/Rybitwy/ | Pisz | | x | | | | x | | | x | | | x | | | | x | | x | | | x | | | x | | | | | | x | | $a_2$ $b_3$ $c_3$ $d_2$ $e_3$ $f_2$ $g_1$ $h_1$ $i_2$ |
| 259 | Iznota/Kamień/ | Ruciane-Nida | | x | | | | x | | | x | | | x | | | | x | | | x | | x | | | x | | | | | | | x | $a_2$ $b_3$ $c_3$ $d_2$ $e_3$ $f_3$ $g_1$ $h_1$ $i_3$ |
| 260 | Karwica | -"- | | x | | | | x | | | | x | | x | | | | x | | x | | | x | | | x | | | | | x | | | $a_2$ $b_3$ $c_4$ $d_2$ $e_3$ $f_2$ $g_1$ $h_1$ $i_2$ |
| 261 | Piaski | -"- | | x | | | | x | | | x | | | x | | | | x | | | x | | x | | | x | | | | | | x | | $a_2$ $b_3$ $c_3$ $d_2$ $e_3$ $f_3$ $g_1$ $h_1$ $i_2$ |
| 262 | Gawrych Ruda | Sumełki | | x | | | | x | | | | x | | x | | | | x | | | x | | x | | | x | | | | | | x | | $a_2$ $b_3$ $c_4$ $d_2$ $e_3$ $f_3$ $g_1$ $h_1$ $i_2$ |
| 263 | Sobolewo/Zatoka Skupiańska/ | -"- | | x | | | | x | | | | x | | x | | | | x | | x | | | x | | | | | | x | | | x | | $a_2$ $b_3$ $c_4$ $d_2$ $e_3$ $f_2$ $g_1$ $h_3$ $i_2$ |
| 264 | Ługorzewo | m | | x | | | | x | | | x | | | x | | | | x | | | x | | x | | | | x | | | | x | | | $a_2$ $b_2$ $c_3$ $d_2$ $e_3$ $f_3$ $g_1$ $h_2$ $i_1$ |
| 265 | Wydminy | Wydminy | | x | | | | x | | | | x | | x | | | | x | | x | | | x | | | | x | | | | x | | | $a_2$ $b_3$ $c_4$ $d_2$ $e_3$ $f_2$ $g_1$ $h_2$ $i_1$ |
| | Iławskie | | | | | | | | | | | | | | | | | | | | | | | | | | | | | | | | | |
| 149 | Rajgród | m | | x | | | | x | | | x | | | x | | | x | | | | x | | x | | | x | | | | | | x | | $a_2$ $b_3$ $c_3$ $d_2$ $e_2$ $f_3$ $g_1$ $h_1$ $i_2$ |
| 150 | Czarna Wieś | Rajgród | | x | | | | x | | | | x | | x | | | | x | | x | | | x | | | x | | | | | | x | | $a_2$ $b_3$ $c_4$ $d_2$ $e_3$ $f_2$ $g_1$ $h_1$ $i_2$ |
| Grajewskie | | | | | | | | | | | | | | | | | | | | | | | | | | | | | | | | | | |
| 85 | Łabniewice | Łabniewice | | x | | x | | | | | x | | | x | | | x | | | | x | | x | | | x | | | | | | x | | $a_2$ $b_1$ $c_3$ $d_2$ $e_2$ $f_3$ $g_1$ $h_1$ $i_2$ |
| 86 | Mierzyn | Międzychód | | x | | | | x | | | x | | | x | | | | x | | | x | | x | | | | | x | | | | x | | $a_2$ $b_3$ $c_3$ $d_2$ $e_3$ $f_3$ $g_1$ $h_3$ $i_2$ |
| 87 | Święty Wojciech /Głębokie/ | Międzyrzec | | x | | | | x | | | x | | | x | | | | x | | x | | | x | | | | | x | | | x | | | $a_2$ $b_3$ $c_3$ $d_2$ $e_3$ $f_2$ $g_1$ $h_2$ $i_1$ |
| 88 | Długie | Strzelce Krajeń. | | x | | | | x | | | x | | | x | | | | x | | | x | | x | | | x | | | | | | x | | $a_2$ $b_3$ $c_3$ $d_2$ $e_3$ $f_3$ $g_1$ $h_1$ $i_2$ |
| | Piłskie | | | | | | | | | | | | | | | | | | | | | | | | | | | | | | | | | |
| 211 | Dziwierzno Małe /Gródek Krajeński/ | Łobżenica | | x | | | | x | | | | x | | x | | | | x | | x | | | x | | | | | x | | | | x | | $a_2$ $b_3$ $c_4$ $d_2$ $e_3$ $f_2$ $g_1$ $h_3$ $i_2$ |
| 212 | Owczegłowy | Rogoźno | | x | | | | x | | | | x | | x | | | | x | | x | | | x | | | | | x | | | | | x | $a_2$ $b_3$ $c_4$ $d_2$ $e_3$ $f_2$ $g_1$ $h_3$ $i_3$ |

c.d. Tabela nr 2

| 1 | 2 | 3 | 4 | 5 | 6 | 7 | 8 | 9 | 10 | 11 | 12 | 13 | 14 | 15 | 16 | 17 | 18 | 19 | 20 | 21 | 22 | 23 | 24 | 25 | 26 | 27 | 28 | 29 | 30 | 31 | 32 | 33 | 34 | 35 |
|---|---|---|---|---|---|---|---|---|---|---|---|---|---|---|---|---|---|---|---|---|---|---|---|---|---|---|---|---|---|---|---|---|---|---|
| 141 | Olejnica | m | | x | | | | x | | | | x | | x | | | | x | | x | | | x | | | | x | | | | | x | | $a_2\ b_3\ c_4\ d_2\ e_3\ f_2\ g_1\ h_2\ i_2$ |
| 142 | Starkowo | Przemęt | | x | | | | x | | | | x | | x | | | | x | | x | | | x | | | | x | | | | x | | | $a_2\ b_3\ c_4\ d_2\ e_3\ f_2\ g_1\ h_2\ i_1$ |
| 143 | Wieleń Zachodniski | -"- | | x | | | x | | | | x | | | x | | | | x | | x | | | x | | | | x | | | | | x | | $a_2\ b_2\ c_3\ d_2\ e_3\ f_2\ g_1\ h_2\ i_2$ |
| 184 | Bosikowo | Włocławkowice | | x | | | x | | | x | | | | x | | | | x | | | x | | x | | | | x | | | | x | | | $a_2\ b_2\ c_2\ d_2\ e_3\ f_3\ g_1\ h_2\ i_1$ |
| 145 | Brenno | -"- | | x | | | | x | | | | x | | x | | | | x | | x | | | x | | | | x | | | | | x | | $a_2\ b_3\ c_4\ d_2\ e_3\ f_2\ g_1\ h_2\ i_2$ |
| | Poznańskie | | | | | | | | | | | | | | | | | | | | | | | | | | | | | | | | | |
| 225 | Rzącejewo | Kórnik | | x | | | | x | | | | x | | x | | | x | | | x | | | x | | | | x | | | | | | x | $a_2\ b_3\ c_4\ d_2\ e_2\ f_2\ g_1\ h_2\ i_3$ |
| 226 | Jerzonkowski | Książ Wielkopol. | | x | | | | x | | | | x | | x | | | | x | | x | | | x | | | | | | x | | | | x | $a_2\ b_3\ c_4\ d_2\ e_3\ f_2\ g_1\ h_4\ i_3$ |
| 227 | Sierakków | m | | x | | | x | | | | x | | | x | | | | x | | | x | | x | | | | x | | | | x | | | $a_2\ b_2\ c_3\ d_2\ e_3\ f_3\ g_1\ h_2\ i_1$ |
| 228 | Zaniemyśl | Zaniemyśl | | x | | | | x | | | | x | x | | | | | x | | | x | | x | | | | | x | | | x | | | $a_2\ b_3\ c_4\ d_1\ e_3\ f_3\ g_1\ h_3\ i_1$ |
| | Konińskie | | | | | | | | | | | | | | | | | | | | | | | | | | | | | | | | | |
| 107 | Ślesin | m | | x | | | x | | | | x | | | x | | | | x | | | x | | x | | | | | x | | | x | | | $a_2\ b_2\ c_3\ d_2\ e_3\ f_3\ g_1\ h_3\ i_1$ |
| 108 | Mikorzyn | Ślesin | | x | | | | x | | | | x | | x | | | | x | | x | | | x | | | | | x | | | | x | | $a_2\ b_3\ c_4\ d_2\ e_3\ f_2\ g_1\ h_3\ i_2$ |
| 109 | Wilczyn | Wilczyn | | x | | | | x | | | | x | | x | | | | x | | x | | | x | | | | x | | | | | x | | $a_2\ b_3\ c_4\ d_2\ e_3\ f_2\ g_1\ h_2\ i_2$ |
| 110 | Powidz | Witkowo | | x | | | | x | | | | x | | x | | | | x | | x | | | x | | | | x | | | | x | | | $a_2\ b_3\ c_4\ d_2\ e_3\ f_2\ g_1\ h_2\ i_1$ |
| 111 | Skorzęcin | -"- | | x | | | x | | | x | | | | x | | | | x | | | x | | x | | | | x | | | | | x | | $a_2\ b_2\ c_2\ d_2\ e_3\ f_3\ g_1\ h_2\ i_2$ |
| | Włocławskie | | | | | | | | | | | | | | | | | | | | | | | | | | | | | | | | | |
| 303 | Wieniec /Wieniec Zdrój/ | Brześć Kujawski | x | | | | | x | | | | x | | x | | x | | | x | | | | | | x | | | | x | | | x | | $a_1\ b_3\ c_4\ d_2\ e_1\ f_1\ g_3\ h_4\ i_2$ |
| 304 | Ciechocinek | m | x | | | x | | | x | | | | x | | | x | | | x | | | | | | x | | x | | | | x | | | $a_2\ b_3\ c_4\ d_2\ e_3\ f_2\ g_3\ h_4\ i_2$ |
| 305 | Skrzynki | Kowal | | x | | | | x | | | | x | | x | | | | x | | x | | | x | | | | | | x | | | x | | $a_2\ b_3\ c_4\ d_2\ e_3\ f_2\ g_3\ h_4\ i_2$ |
| 306 | Wymysłin | Skąpe | | x | | | | x | | | | x | | x | | | | x | | x | | | x | | | | | x | | | | x | | $a_2\ b_3\ c_4\ d_2\ e_3\ f_2\ g_1\ h_3\ i_2$ |
| | Płockie | | | | | | | | | | | | | | | | | | | | | | | | | | | | | | | | | |
| 219 | Grabina | Łąck | | x | | | | x | | | x | | | x | | | | x | | | x | | x | | | | | x | | | | x | | $a_2\ b_3\ c_4\ d_2\ e_3\ f_2\ g_1\ h_3\ i_2$ |
| 220 | Kozłówka | -"- | | x | | | | x | | | | x | | x | | | | x | | x | | | x | | | | x | | | | | | x | $a_2\ b_3\ c_4\ d_2\ e_3\ f_2\ g_1\ h_2\ i_3$ |
| 221 | Łąck | -"- | | x | | | | x | | | x | | | x | | | | x | | | x | | x | | | | | x | | | x | | | $a_2\ b_3\ c_3\ d_2\ e_3\ f_3\ g_1\ h_3\ i_1$ |
| 222 | Zdwórz | -"- | | x | | | | x | | | | x | | x | | | | x | | x | | | x | | | | x | | | | | x | | $a_2\ b_3\ c_4\ d_2\ e_3\ f_2\ g_1\ h_2\ i_2$ |
| 223 | Boczewka | Nowy Duninów | | x | | | | x | | | x | | | x | | | | x | | | x | | x | | | | x | | | | | x | | $a_2\ b_3\ c_3\ d_2\ e_3\ f_3\ g_1\ h_2\ i_2$ |
| 224 | Szczutowo | Szczutowo | | x | | | | x | | | | x | | x | | | | x | | x | | | x | | | | | x | | | x | | | $a_2\ b_3\ c_4\ d_2\ e_3\ f_2\ g_1\ h_3\ i_1$ |

c. d. Tabela nr 2

| 1 | 2 | 3 | 4 | 5 | 6 | 7 | 8 | 9 | 10 | 11 | 12 | 13 | 14 | 15 | 16 | 17 | 18 | 19 | 20 | 21 | 22 | 23 | 24 | 25 | 26 | 27 | 28 | 29 | 30 | 31 | 32 | 33 | 34 | 35 |
|---|---|---|---|---|---|---|---|---|---|---|---|---|---|---|---|---|---|---|---|---|---|---|---|---|---|---|---|---|---|---|---|---|---|---|
| 213 | Tucmo | m | | x | | | | x | | | | x | | x | | | | x | | x | | | x | | | | x | | | | x | | | $a_2\ b_3\ c_4\ d_2\ e_3\ f_2\ g_1\ h_2\ i_1$ |
| | Bydgoskie | | | | | | | | | | | | | | | | | | | | | | | | | | | | | | | | | |
| 30 | Chorzykowy | Chojnice | | x | | | x | | | | x | | | x | | | x | | | | x | | x | | | x | | | | | | x | | $a_2\ b_2\ c_3\ d_2\ e_2\ f_3\ g_1\ h_1\ i_2$ |
| 31 | Kopernica/+Kobilon/ | -"- | | x | | | | x | | | | x | | x | | | | x | | x | | | x | | | x | | | | | | x | | $a_2\ b_3\ c_4\ d_2\ e_3\ f_2\ g_1\ h_1\ i_2$ |
| 32 | Swornigacie | -"- | | x | | | | x | | | | x | | x | | | | x | | | x | | x | | | x | | | | | | x | | $a_2\ b_3\ c_4\ d_2\ e_3\ f_3\ g_1\ h_1\ i_2$ |
| 33 | Chemiąże Szlacheckie | Sąsowo | | x | | | | x | | | | x | | x | | | | x | | x | | | x | | | | | x | | | | x | | $a_2\ b_3\ c_4\ d_2\ e_3\ f_2\ g_1\ h_3\ i_2$ |
| 34 | Inowrocław | m | x | | | | x | | | | x | | x | | | x | | | | x | | | | | x | | | | | x | x | | | $a_1\ b_2\ c_3\ d_1\ e_1\ f_2\ g_3\ h_3\ i_1$ |
| 35 | Przyjezierze | Jeziore Wielkie | | x | | | x | | x | | | | | x | | | | x | | | x | | x | | | | x | | | | | x | | $a_2\ b_2\ c_2\ d_2\ e_3\ f_3\ g_1\ h_2\ i_2$ |
| 36 | Koronowo | m | | x | | | | x | | | x | | | x | | | | x | | | x | | x | | | x | | | | | x | | | $a_2\ b_3\ c_3\ d_2\ e_3\ f_3\ g_1\ h_1\ i_1$ |
| 37 | Sokole Kuźnice | Koronowo | | x | | | | x | | | x | | | x | | | | x | | | x | | x | | | x | | | | | | | x | $a_2\ b_3\ c_3\ d_2\ e_3\ f_3\ g_1\ h_1\ i_3$ |
| 38 | Ceiny | Nowe | | x | | | | x | | | | x | | x | | | | x | | x | | | x | | | | x | | | | | x | | $a_2\ b_3\ c_4\ d_2\ e_3\ f_2\ g_1\ h_2\ i_2$ |
| 39 | Świeć | Osie | | x | | | x | | | | x | | x | | | | | x | | x | | | x | | | x | | | | | x | | | $a_2\ b_2\ c_3\ d_1\ e_3\ f_2\ g_1\ h_1\ i_2$ |
| 40 | Okoniny Nadjeziorne | Śliwice | | x | | | | x | | | | x | | x | | | | x | | x | | | x | | | | | x | | | | x | | $a_2\ b_3\ c_4\ d_2\ e_3\ f_2\ g_1\ h_3\ i_2$ |
| 41 | Więcbork | m | | x | | | | x | | | x | | x | | | | | x | | | x | | x | | | | | x | | | x | | | $a_2\ b_3\ c_3\ d_1\ e_3\ f_3\ g_1\ h_3\ i_1$ |
| | Toruńskie | | | | | | | | | | | | | | | | | | | | | | | | | | | | | | | | | |
| 290 | Tereszewo /Partęczyny/ | Kurzętnik | | x | | | | x | | | x | | | x | | | | x | | | x | | x | | | | x | | | | | x | | $a_2\ b_3\ c_3\ d_2\ e_3\ f_3\ g_1\ h_2\ i_2$ |
| 291 | Więziezowo/Okonin/ | Mechocin | | x | | | | x | | | | x | | x | | | | x | | x | | | x | | | | | x | | | | x | | $a_2\ b_3\ c_4\ d_2\ e_3\ f_2\ g_1\ h_3\ i_2$ |
| 292 | Kamionki | Łysomice | | x | | | | x | | | | x | | x | | | | x | | x | | | x | | | | | | x | | x | | | $a_2\ b_3\ c_4\ d_2\ e_3\ f_2\ g_1\ h_4\ i_1$ |
| 293 | Bachotek | Skiczno | | x | | | | x | | | | x | | x | | | | x | | | x | | x | | | | x | | | | | x | | $a_2\ b_3\ c_4\ d_2\ e_3\ f_3\ g_1\ h_2\ i_2$ |
| | Chełmińskie | | | | | | | | | | | | | | | | | | | | | | | | | | | | | | | | | |
| 44 | Lidzbark | m | | x | | | | x | | | x | | x | | | | | x | | x | | | x | | | | | x | | | x | | | $a_2\ b_3\ c_3\ d_1\ e_3\ f_2\ g_1\ h_3\ i_1$ |
| | Bielsko-górskie | | | | | | | | | | | | | | | | | | | | | | | | | | | | | | | | | |
| 310 | Łagów | Łagów | | x | | x | | | | | x | | x | | | | x | | | | x | | x | | | x | | | | | x | | | $a_2\ b_1\ c_3\ d_1\ e_2\ f_3\ g_1\ h_1\ i_1$ |
| 311 | Nieculice | Skąpe | | x | | | | x | | | | x | | x | | | | x | | | x | | x | | | | x | | | | | x | | $a_2\ b_3\ c_4\ d_2\ e_3\ f_3\ g_1\ h_2\ i_2$ |
| 312 | Skąwa | m | | x | | | x | | | | x | | | x | | | x | | | | x | | x | | | x | | | | | x | | | $a_2\ b_2\ c_3\ d_2\ e_2\ f_3\ g_1\ h_1\ i_1$ |
| 313 | Lubiatów | Skąwa | | x | | | | x | | | | x | | x | | | | x | | | x | | x | | | x | | | | | | x | | $a_2\ b_3\ c_4\ d_2\ e_3\ f_3\ g_1\ h_1\ i_2$ |
| 314 | Lubogoszcz | -"- | | x | | | | x | | | | x | | x | | | | x | | x | | | x | | | x | | | | | | x | | $a_2\ b_3\ c_4\ d_2\ e_3\ f_2\ g_1\ h_1\ i_2$ |
| 315 | Karpicko | Kolsztyn | | x | | | x | | | | x | | | x | | | | x | | x | | | x | | | | | x | | | | x | | $a_2\ b_2\ c_3\ d_2\ e_3\ f_2\ g_1\ h_3\ i_2$ |
| 316 | Nowa Wieś | Skąszynek | | x | | | | x | | | | x | | x | | | | x | | x | | | x | | | x | | | | | | x | | $a_2\ b_3\ c_4\ d_2\ e_3\ f_2\ g_1\ h_1\ i_2$ |
| | Leszczyńskie | | | | | | | | | | | | | | | | | | | | | | | | | | | | | | | | | |
| 139 | Nowy Dębiec | Kościan | | x | | | | x | | | | x | | x | | | | x | | x | | | x | | | | | x | | | | | x | $a_2\ b_3\ c_4\ d_2\ e_3\ f_2\ g_1\ h_3\ i_3$ |
| 140 | Osieczna | m | | x | | | | x | | | | x | | x | | | | x | | x | | | x | | | | | x | | | | x | | $a_2\ b_3\ c_4\ d_2\ e_3\ f_2\ g_1\ h_3\ i_2$ |

Tabela 3.

## Typologia kompleksowa miejscowości wypoczynkowych w strefie nizinnej

Objaśnienia do rubryk:

4 - Uzdrowiskowa - $a_1$

5 - Wczasowa - $a_2$

6 - Mieszana - $a_3$

7 - międzynarodowy - $b_1$

8 - ogólnokrajowy - $b_2$

9 - regionalny - $b_3$

10 - powyżej 5000 miejsc noclegowych - $c_1$

11 - 3000-5000 miejsc noclegowych - $c_2$

12 - 1000-3000 miejsc noclegowych - $c_3$

13 - 300-1000 miejsc noclegowych - $c_4$

14 - baza turystyczna ze znacznym udziałem bazy paraturystycznej / około 30% ogółu miejsc/ - $d_1$

15 - baza turystyczna z niewielkim udziałem bazy paraturystycznej / około 10% ogółu miejsc/ - $d_2$

16 - baza paraturystyczna z niewielkim udziałem bazy turystycznej / około 10% ogółu miejsc/ - $d_3$

17 - okres całoroczny - $e_1$

18 - okres letni i zimowy - $e_2$

19 - okres letni - $e_3$

20 - uzdrowisko - $f_1$

21 - kąpielisko - $f_2$

22 - ośrodek sportów wodnych - $f_3$

23 - ośrodek z urządzeniami ogólnorekreacyjnymi - $f_4$

24 - jeziorny - $g_1$

25 - rzeczny - $g_2$

26 - uzdrowiskowy - $g_3$

27 - leśny - $g_4$

28 - mieszany - $g_5$

29 - I kategoria walorów wypoczynkowych - $h_1$

30 - II kategoria walorów wypoczynkowych - $h_2$

31 - III kategoria walorów wypoczynkowych - $h_3$

32 - IV kategoria walorów wypoczynkowych - $h_4$

33 - brak terenów wypoczynkowych objętych kategoryzacją - $h_5$

34 - połączenia drogowe, kolejowe i autobusowe - $i_1$

35 - połączenia drogowe i autobusowe - $i_2$

36 - połączenia wyłącznie drogowe - $i_3$

37 - kompleksowy typ miejscowości wypoczynkowej - a,b,c,d,e,f,g,

h,i

Typologia kompleksowa miejscowości wypoczynkowych w strefie nizinnej

Tabela nr 3

| Numer miejscowości | Województwo / Miejscowość | Gmina | Typ miejscowości z punktu widzenia: charakteru ruchu wypoczynkowego: Uzdrowiskowa | Wczasowa | Mieszana | zasięgu przestrzennego oddziaływania: Międzynarodowy | Ogólnokrajowy | Regionalny | wielkości turystycznej bazy noclegowej: Powyżej 5000 miejsc noclegowych | od 3000-5000 miejsc noclegowych | od 1000-3000 miejsc noclegowych | od 500-1000 miejsc noclegowych | rodzaju bazy noclegowej: Baza turystyczna na znacznym udziałem przetrzymywanej | Baza turystyczna z niewielkim udziałem przetrzymywanej | Baza przetrzymywana z niewielkim udziałem turystycznej | okresu wykorzystania bazy noclegowej: Okres całoroczny | Okres letni i zimowy | Okres letni | struktury urządzeń rekreacyjnych i specjalistycznych: Uzdrowisko | Kąpielisko | Ośrodek sportów wodnych | Ośrodek z urządzeniami ogólnorekreacyjnymi | dominującego kompleksu walorów: Jeziorny | Rzeczny | Uzdrowiskowy | Leśny | Mieszany | rangi walorów turystycznych strefy penetracji turyst.: I kateg. walorów wypoczynkowych | II kateg. walorów wypoczynkowych | III kateg. walorów wypoczynkowych | IV kateg. walorów wypoczynkowych | Brak terenów wypoczynkowych objętych kategoryzacją | dostępności komunikacyjnej /identyfikacja połączeń/: Połączenia drogowe, kolejowe, autobusowe | Połączenia drogowe, autobusowe | Połączenia wyłącznie drogowe | Kompleksowy typ miejscowości wypoczynkowej |
|---|---|---|---|---|---|---|---|---|---|---|---|---|---|---|---|---|---|---|---|---|---|---|---|---|---|---|---|---|---|---|---|---|---|---|---|---|---|
| 1 | 2 | 3 | 4 | 5 | 6 | 7 | 8 | 9 | 10 | 11 | 12 | 13 | 14 | 15 | 16 | 17 | 18 | 19 | 20 | 21 | 22 | 23 | 24 | 25 | 26 | 27 | 28 | 29 | 30 | 31 | 32 | 33 | 34 | 35 | 36 | 37 |
| | Ciechanowskie | | | | | | | | | | | | | | | | | | | | | | | | | | | | | | | | | | | |
| 43 | Pułtusk | m | | x | | | | x | | | | x | | | x | | | x | | | x | | x | | | | | | | x | | | x | | | $a_2\ b_3\ c_1\ d_3\ e_3\ f_3\ g_1\ h_3\ i_1$ |
| | Ostrołęckie | | | | | | | | | | | | | | | | | | | | | | | | | | | | | | | | | | | |
| 206 | Brok | m | | x | | | x | | | | x | | | | x | | | x | | x | | | | x | | | | | x | | | | | x | | $a_2\ b_2\ c_3\ d_3\ e_3\ f_2\ g_2\ h_2\ i_2$ |
| 207 | Rzozice | Somianka | | x | | | | x | | | | x | | | x | | | x | | x | | | | x | | | | | | x | | | | | x | $a_2\ b_3\ c_4\ d_3\ e_3\ f_2\ g_2\ h_3\ i_3$ |
| 208 | Popowo Kościelne | -"- | | x | | | | x | | | | x | | | x | | | x | | x | | | | x | | | | | x | | | | | x | | $a_2\ b_3\ c_4\ d_3\ e_3\ f_2\ g_2\ h_2\ i_2$ |
| 209 | Somianka | -"- | | x | | | | x | | | | x | | | x | | | x | | x | | | | x | | | | | | x | | | | x | | $a_2\ b_3\ c_4\ d_3\ e_3\ f_2\ g_2\ h_3\ i_2$ |
| 210 | Wysków | m | | x | | | | x | | | | x | x | | | | | x | | x | | | | x | | | | | | x | | | x | | | $a_2\ b_3\ c_4\ d_1\ e_3\ f_2\ g_2\ h_3\ i_1$ |
| | Białostockie | | | | | | | | | | | | | | | | | | | | | | | | | | | | | | | | | | | |
| 8 | Białka | Dąbrowa Kłoda | | x | | | | x | | | | x | | | x | | | x | | x | | | x | | | | | | | x | | | | x | | $a_2\ b_3\ c_4\ d_3\ e_3\ f_2\ g_1\ h_3\ i_2$ |
| 9 | Kózki | Sorneki | | x | | | | x | | | | x | | | x | | | x | | x | | | | x | | | | | | x | | | | x | | $a_2\ b_3\ c_4\ d_3\ e_3\ f_2\ g_2\ h_3\ i_2$ |
| 10 | Mierzwice | -"- | | x | | | | x | | | x | | | | x | | | x | | x | | | | x | | | | | | x | | | | x | | $a_2\ b_3\ c_3\ d_3\ e_3\ f_2\ g_2\ h_3\ i_2$ |
| 11 | Serpelice | -"- | | x | | | | x | | | | x | | | x | | | x | | x | | | | x | | | | | | x | | | x | | | $a_2\ b_3\ c_4\ d_3\ e_3\ f_2\ g_2\ h_3\ i_1$ |
| | Białostockie | | | | | | | | | | | | | | | | | | | | | | | | | | | | | | | | | | | |
| 12 | Wólka Nadbóżna | Siemiatycze | | x | | | | x | | | | x | | | x | | | x | | x | | | | x | | | | | | x | | | | | x | $a_2\ b_3\ c_4\ d_3\ e_3\ f_2\ g_2\ h_3\ i_3$ |
| 13 | Supraśl | m | | x | | | | x | | | | x | x | | | | | x | | | | x | | | | | x | | | x | | | | x | | $a_2\ b_3\ c_4\ d_1\ e_3\ f_4\ g_3\ h_3\ i_2$ |
| | Siedleckie | | | | | | | | | | | | | | | | | | | | | | | | | | | | | | | | | | | |
| 236 | Uzle | Jeżów | | x | | | | x | | | | x | | | x | | | x | | | | x | | | | | x | | | | x | | x | | | $a_2\ b_3\ c_4\ d_3\ e_3\ f_4\ g_3\ h_4\ i_1$ |
| 237 | Wilga | Wilga | | x | | | | x | | | x | | | | x | | | x | | | | x | | | | | x | | | | x | | | x | | $a_2\ b_3\ c_3\ d_3\ e_3\ f_4\ g_3\ h_4\ i_2$ |
| | Warszawskie | | | | | | | | | | | | | | | | | | | | | | | | | | | | | | | | | | | |
| 1 | Białobrzegi | Nieporęt | | x | | | | x | | | | x | | | x | | x | | | | x | | | | | | x | | x | | | | | x | | $a_2\ b_3\ c_4\ d_3\ e_2\ f_3\ g_3\ h_2\ i_2$ |
| 2. | Rynia | -"- | | x | | | | x | | | | x | | | x | | x | | | | x | | | | | | x | | x | | | | | x | | $a_2\ b_3\ c_4\ d_3\ e_2\ f_3\ g_3\ h_2\ i_2$ |

c.d. Tabela nr 3

| 1 | 2 | 3 | 4 | 5 | 6 | 7 | 8 | 9 | 10 | 11 | 12 | 13 | 14 | 15 | 16 | 17 | 18 | 19 | 20 | 21 | 22 | 23 | 24 | 25 | 26 | 27 | 28 | 29 | 30 | 31 | 32 | 33 | 34 | 35 | 36 | 37 |
|---|---|---|---|---|---|---|---|---|---|---|---|---|---|---|---|---|---|---|---|---|---|---|---|---|---|---|---|---|---|---|---|---|---|---|---|---|
| 3 | Otwock | m | | x | | | | x | | | x | | | x | | | | x | | | | x | | | | | x | | | | x | | x | | | $a_2\ b_3\ c_3\ d_2\ e_3\ f_4\ g_5\ h_4\ i_1$ |
| 4 | Poniechówek | Poniechówek | | x | | | | x | | | | x | | x | | | | x | | x | | | | | | | x | | | | x | | x | | | $a_2\ b_3\ c_4\ d_2\ e_3\ f_2\ g_5\ h_4\ i_1$ |
| 5 | Serock | m | | x | | | | x | | | x | | | x | | | x | | | | x | | x | | | | | | x | | | | | x | | $a_2\ b_3\ c_3\ d_2\ e_2\ f_3\ g_1\ h_2\ i_2$ |
| 6 | Jachranka | Serock | | x | | | | x | | | x | | | x | | | x | | | | x | | x | | | | | | | | x | | | x | | $a_2\ b_3\ c_3\ d_2\ e_2\ f_3\ g_1\ h_4\ i_2$ |
| 7 | Jadwścin | -"- | | x | | | | x | | | x | | | x | | | x | | | | x | | x | | | | | | x | | | | | | x | $a_2\ b_3\ c_2\ d_2\ e_2\ f_3\ g_1\ h_2\ i_3$ |
| | Łódzkie | | | | | | | | | | | | | | | | | | | | | | | | | | | | | | | | | | | |
| 151 | Widniowa Góra | Andrzespol | | x | | | | x | | | | x | | x | | | | x | | | | x | | | | x | | | | | x | | | | x | $a_2\ b_3\ c_4\ d_2\ e_3\ f_4\ g_4\ h_4\ i_3$ |
| 152 | Grotniki | Zgierz | | x | | | | x | | | x | | | x | | | | x | | x | | | | | | | x | | | x | | | x | | | $a_2\ b_3\ c_2\ d_2\ e_3\ f_2\ g_5\ h_3\ i_1$ |
| | Sieradzkie | | | | | | | | | | | | | | | | | | | | | | | | | | | | | | | | | | | |
| 258 | Łask/Kolumna/ | m | | x | | | | x | | | | x | | x | | | x | | | | | x | | | | x | | | | | x | | x | | | $a_2\ b_3\ c_4\ d_2\ e_3\ f_4\ g_4\ h_4\ i_1$ |
| 259 | Księże Młyny | Pęcanicw | | x | | | | x | | | | x | | x | | | | x | | x | | | | x | | | | | | x | | | | x | | $a_2\ b_3\ c_4\ d_2\ e_3\ f_2\ g_2\ h_3\ i_2$ |
| | Kaliskie | | | | | | | | | | | | | | | | | | | | | | | | | | | | | | | | | | | |
| 102 | Antonin | Przygodzice | | x | | | | x | | | | x | | x | | | | x | | x | | | | | | | x | | | x | | | x | | | $a_2\ b_3\ c_4\ d_2\ e_3\ f_2\ g_5\ h_3\ i_1$ |
| | Wrocławskie | | | | | | | | | | | | | | | | | | | | | | | | | | | | | | | | | | | |
| 307 | Sułów | Milicz | | x | | | | x | | | | x | | x | | | | x | | | | x | | | | x | | | | x | | | x | | | $a_2 b_3\ c_4\ d_2\ e_3\ f_4\ g_4\ h_3\ i_1$ |
| 308 | Oborniki Śląskie | m | | x | | | | x | | | x | | | x | | | | x | | | | x | | | | x | | | | x | | | x | | | $a_2\ b_3\ c_3\ d_2\ e_3\ f_4\ g_4\ h_3\ i_1$ |
| | Lesnickie | | | | | | | | | | | | | | | | | | | | | | | | | | | | | | | | | | | |
| 138 | Bokitki | Chojnów | | x | | | | x | | | | x | | x | | | | x | | x | | | x | | | | | | | | x | | x | | | $a_2\ b_3\ c_4\ d_2\ e_3\ f_2\ g_1\ h_4\ i_1$ |
| | Opolskie | | | | | | | | | | | | | | | | | | | | | | | | | | | | | | | | | | | |
| 204 | Szczedrzyk | Ozimek | | x | | | | x | | | | x | | x | | | | x | | | x | | x | | | | | | x | | | | | x | | $a_2\ b_3\ c_4\ d_2\ e_3\ f_3\ g_1\ h_2\ i_2$ |
| 205 | Turawa | Turawa | | x | | | x | | | x | | | | x | | | | x | | | x | | x | | | | | | x | | | | | x | | $a_2\ b_2\ c_2\ d_2\ e_3\ f_3\ g_1\ h_2\ i_2$ |
| | Katowickie | | | | | | | | | | | | | | | | | | | | | | | | | | | | | | | | | | | |
| 103 | Przeczyce | Mierzęcice | | x | | | | x | | | | x | | x | | | | x | | | x | | x | | | | | | | x | | | | x | | $a_2\ b_3\ c_4\ d_2\ e_3\ f_3\ g_1\ h_3\ i_2$ |
| | Częstochowskie | | | | | | | | | | | | | | | | | | | | | | | | | | | | | | | | | | | |
| 45 | Kozięcin | Kozięcin | | x | | | | x | | | | x | | x | | | | x | | | | x | | | | x | | | | | x | | x | | | $a_2\ b_3\ c_4\ d_2\ e_3\ f_4\ g_4\ h_4\ i_1$ |
| 46 | Popów | Popów | | x | | | | x | | | | x | | x | | | | x | | x | | | | | | | x | | | | x | | | x | | $a_2\ b_3\ c_4\ d_2\ e_3\ f_2\ g_5\ h_4\ i_2$ |
| 47 | Zawady | -"- | | x | | | | x | | | x | | | x | | | | x | | x | | | | | | | x | | | | x | | | x | | $a_1\ b_3\ c_3\ d_2\ e_3\ f_2\ g_5\ h_4\ i_2$ |
| 48 | Zaborze | Żarki | | x | | | | x | | | | x | | x | | | | x | | x | | | x | | | | | | x | | | | | x | | $a_2\ b_3\ c_4\ d_2\ e_3\ f_2\ g_1\ h_2\ i_2$ |
| | Piotrkowskie | | | | | | | | | | | | | | | | | | | | | | | | | | | | | | | | | | | |
| 214 | Sęsze | Inowłódz | | x | | | | x | | | x | | | x | | x | | | | | | x | | | | | x | | | x | | | x | | | $a_2\ b_3\ c_3\ d_2\ e_1\ f_4\ g_5\ h_3\ i_1$ |
| 215 | Teofilów | -"- | | x | | | | x | | | | x | | x | | | | x | | x | | | | x | | | | | | x | | | | x | | $a_2\ b_3\ c_4\ d_2\ e_3\ f_2\ g_2\ h_3\ i_2$ |
| 216 | Sulejów | m | | x | | | | x | | | x | | | x | | | | x | | | x | | x | | | | | | x | | | | x | | | $a_2\ b_3\ c_3\ d_2\ e_3\ f_3\ g_1\ h_2\ i_1$ |

c.d. Tabela nr 3

| 1 | 2 | 3 | 4 | 5 | 6 | 7 | 8 | 9 | 10 | 11 | 12 | 13 | 14 | 15 | 16 | 17 | 18 | 19 | 20 | 21 | 22 | 23 | 24 | 25 | 26 | 27 | 28 | 29 | 30 | 31 | 32 | 33 | 34 | 35 | 36 | 37 |
|---|---|---|---|---|---|---|---|---|---|---|---|---|---|---|---|---|---|---|---|---|---|---|---|---|---|---|---|---|---|---|---|---|---|---|---|---|
| 217 | Mieka | Sulejów | | x | | | | x | | | | x | | x | | | | x | | x | | | | x | | | | | | x | | | | | x | $a_2$ $b_3$ $c_4$ $d_2$ $e_3$ $f_2$ $g_2$ $h_3$ $i_3$ |
| 218 | Tuszyn | m | | x | | | | x | | | | x | | x | | | | x | | | | x | | | | x | | | | | x | | | x | | $a_2$ $b_3$ $c_4$ $d_2$ $e_3$ $f_4$ $g_4$ $h_4$ $i_2$ |
| | Radomskie | | | | | | | | | | | | | | | | | | | | | | | | | | | | | | | | | | | |
| 230 | Miełobrzegi | m | | x | | | | x | | | | x | | x | | | | x | | x | | | | x | | | | | | | x | | | x | | $a_2$ $b_3$ $c_4$ $d_2$ $e_3$ $f_2$ $g_2$ $h_4$ $i_2$ |
| 231 | Kozienice | m | | x | | | | x | | | | x | x | | | | | x | | | | x | | | | x | | | | | x | | | x | | $a_2$ $b_3$ $c_4$ $d_1$ $e_3$ $f_4$ $g_4$ $h_4$ $i_2$ |
| 232 | Przysucha | m | | x | | | | x | | | | x | | x | | | | x | | x | | | | x | | | | | | x | | | x | | | $a_2$ $b_3$ $c_4$ $d_2$ $e_3$ $f_2$ $g_2$ $h_3$ $i_1$ |
| 233 | Solec n/Wisłą | Solec n/Wisłą | | x | | | | x | | | | x | | x | | | | x | | x | | | | x | | | | | | x | | | | x | | $a_2$ $b_3$ $c_4$ $d_2$ $e_3$ $f_2$ $g_2$ $h_3$ $i_2$ |
| 234 | Wazka | m | | x | | | | x | | | | x | | x | | | | x | | x | | | | x | | | | | | | x | | x | | | $a_2$ $b_3$ $c_4$ $d_2$ $e_3$ $f_2$ $g_2$ $h_4$ $i_1$ |
| | Kieleckie | | | | | | | | | | | | | | | | | | | | | | | | | | | | | | | | | | | |
| 104 | Busko Zdrój | m | x | | | x | | | | | x | | x | | | x | | | x | | | | | | x | | | | | | | x | x | | | $a_1$ $b_1$ $c_3$ $d_1$ $e_1$ $f_1$ $g_3$ $h_3$ $i_1$ |
| 105 | Sielpia Wielka | Końskie | | x | | | x | | | | x | | | x | | | | x | | x | | | x | | | | | | | | x | | | x | | $a_2$ $b_2$ $c_3$ $d_2$ $e_3$ $f_2$ $g_1$ $h_3$ $i_2$ |
| 106 | Solec Zdrój | Solec Zdrój | x | | | | | x | | | | x | x | | | x | | | x | | | | | | x | | | | | | | x | | x | | $a_1$ $b_3$ $c_4$ $d_1$ $e_1$ $f_1$ $g_3$ $h_3$ $i_2$ |
| | Lubelskie | | | | | | | | | | | | | | | | | | | | | | | | | | | | | | | | | | | |
| 146 | Firlej | Firlej | | x | | | | x | | | x | | x | | | | | x | | x | | | x | | | | | | | | x | | | x | | $a_2$ $b_3$ $c_3$ $d_1$ $e_3$ $f_2$ $g_1$ $h_4$ $i_2$ |
| 147 | Kazimierz Dolny | m | | x | | x | | | | | x | | x | | | x | | | | | | x | | | | | x | | | x | | | | x | | $a_2$ $b_1$ $c_2$ $d_1$ $e_1$ $f_4$ $g_3$ $h_3$ $i_2$ |
| 148 | Nałęczów | m | x | | | | x | | | | x | | x | | | x | | | x | | | | | | x | | | | | x | | | | x | | $a_1$ $b_2$ $c_3$ $d_1$ $e_1$ $f_1$ $g_3$ $h_3$ $i_2$ |
| | Chełmskie | | | | | | | | | | | | | | | | | | | | | | | | | | | | | | | | | | | |
| 42 | Okuninka | Włodawa | | x | | | x | | x | | | | | x | | | | x | | | | | x | | | | | | | x | | | | x | | $a_2$ $b_2$ $c_1$ $d_2$ $e_3$ $f_3$ $g_1$ $h_3$ $i_2$ |
| | Zamojskie | | | | | | | | | | | | | | | | | | | | | | | | | | | | | | | | | | | |
| 309 | Susiec/Skwarki/ | Susiec | | x | | | | x | | | | x | | x | | | | x | | x | | | | x | | | | | | x | | | x | | | $a_2$ $b_3$ $c_4$ $d_2$ $e_3$ $f_2$ $g_2$ $h_3$ $i_1$ |
| | Tarnobrzeskie | | | | | | | | | | | | | | | | | | | | | | | | | | | | | | | | | | | |
| 286 | Janów Lubelski | m | | x | | | | x | | | | x | | x | | | | x | | x | | | | | | | x | | | x | | | | x | | $a_2$ $b_3$ $c_4$ $d_2$ $e_3$ $f_2$ $g_3$ $h_3$ $i_2$ |
| 287 | Staszów | m | | x | | | | x | | | | x | x | | | | x | | | x | | | | | | | x | | | x | | | x | | | $a_2$ $b_3$ $c_4$ $d_1$ $e_2$ $f_2$ $g_3$ $h_3$ $i_1$ |
| 288 | Ulanów | m | | x | | | | x | | | | x | | x | | | | x | | x | | | | x | | | | | | | x | | | x | | $a_2$ $b_3$ $c_4$ $d_2$ $e_3$ $f_2$ $g_2$ $h_4$ $i_2$ |
| | Rzeszowskie | | | | | | | | | | | | | | | | | | | | | | | | | | | | | | | | | | | |
| 235 | Kamionka | Gorzów | | x | | | | x | | | | x | | x | | | | x | | x | | | | | | | x | | | x | | | | x | | $a_2$ $b_3$ $c_4$ $d_2$ $e_3$ $f_2$ $g_3$ $h_3$ $i_2$ |
| | Przemyskie | | | | | | | | | | | | | | | | | | | | | | | | | | | | | | | | | | | |
| 229 | Horyniec | Horyniec | x | | | | | x | | | | x | | x | | x | | | x | | | | | | x | | | | x | | | | x | | | $a_1$ $b_3$ $c_4$ $d_2$ $e_1$ $f_1$ $g_3$ $h_2$ $i_1$ |

Tabela 4.

## Typologia kompleksowa miejscowości wypoczynkowych w strefie górskiej

Objaśnienia do rubryk:

4 - Uzdrowiskowe - $a_1$

5 - Wczasowa - $a_2$

6 - Mieszana - $a_3$

7 - międzynarodowy - $b_1$

8 - ogólnokrajowy - $b_2$

9 - regionalny - $b_3$

10 - powyżej 5000 miejsc noclegowych - $c_1$

11 - 3000 - 5000 miejsc noclegowych - $c_2$

12 - 1000 - 3000 miejsc noclegowych - $c_3$

13 - 300 - 1000 miejsc noclegowych - $c_4$

14 - baza turystyczna ze znacznym udziałem bazy paraturystycznej / około 30% ogółu miejsc/ - $d_1$

15 - baza turystyczna z niewielkim udziałem bazy paraturystycznej / około 10% ogółu miejsc/ - $d_2$

16 - baza paraturystyczna z niewielkim udziałem bazy turystycznej / około 10% ogółu miejsc/ - $d_3$

17 - okres całoroczny - $e_1$

18 - okres letni i zimowy - $e_2$

19 - okres letni - $e_3$

20 - uzdrowisko - $f_1$

21 - kąpielisko - $f_2$

22 - ośrodek sportów wodnych - $f_3$

23 - ośrodek sportów narciarskich - $f_4$

24 - ośrodek z urządzeniami ogólnorekreacyjnymi - $f_5$

24 - górski - $g_1$

25 - górsko - uzdrowiskowy - $g_2$

26 - urozmaiconej rzeźby terenu /bez obszarów górskich/ - $g_3$

27 - jeziorny - $g_4$

28 - mieszany - $g_5$

29 - I kategoria walorów wypoczynkowych - $h_1$

30 - II kategoria walorów wypoczynkowych - $h_2$

31 - III kategoria walorów wypoczynkowych - $h_3$

32 - IV kategoria walorów wypoczynkowych - $h_4$

33 - brak terenów wypoczynkowych objętych kategoryzacją - $h_5$

34 - połączenia drogowe, kolejowe i autobusowe - $i_1$

35 - połączenia drogowe i autobusowe - $i_2$

36 - połączenia wyłącznie drogowe - $i_3$

37 - kompleksowy typ miejscowości wypoczynkowej - a, b, c, d, e, f, g, h, i

Typologia kompleksowa miejscowości wypoczynkowych w strefie górskiej

Tabela nr 4

| Numer miejscowości | Województwo / Miejscowość | Gmina | Typ miejscowości z punktu widzenia: charakteru ruchu wypoczynkowego: Uzdrowiskowa | wczasowa | mieszana | zasięgu przestrzennego oddziaływania: międzynarodowy | ogólnokrajowy | regionalny | wielkości turystycznej bazy noclegowej: Powyżej 5000 miejsc noclegu | od 3000-5000 miejsc noclegu | od 1000-3000 miejsc noclegu | od 300-1000 miejsc noclegu | rodzaju bazy noclegowej: baza turystyczna ze znacznym udziałem pseudoturystyczną | baza turystyczna z niewielkim udziałem pseudoturystycznej | baza pseudoturystyczna na z niewielkim udziałem turystycznej | okresu wykorzystania bazy nocleg.: Okres całoroczny | Okres letni | Okres zimowy | struktury urządzeń rekreacyjnych i specjalistycznych: Uzdrowisko | ośrodek sportów zimowych | Kąpielisko | ośrodek sportów wodnych | Ośrodki z urządzeniami ogólnorekreacyjnymi | dominującego kompleksu walorów: Górski | Górsko-uzdrowiskowy | Uzdrowiskowy | Urozmaiconej rzeźby terenu /bez obszarów górskich/ | Nizinny | rangi walorów turystycznych strefy penetracyjnej turyst.: mieszany | kategoria walorów I kategoria walorów | II kategoria walorów | III kategoria walorów | IV kategoria walorów | dostępności komunikacyjnej/identyfikacja powiązań: Dost. terenów wypoczynkowych | Dost. obiektów pojętych | Połączenie drogowe | Połączenie autobusowe | Połączenie kolejowe | Połączenie autobusowe | Obszarowe wyłączenia drogowe | Kompleksowy typ miejscowości wypoczynkowej |
|---|---|---|---|---|---|---|---|---|---|---|---|---|---|---|---|---|---|---|---|---|---|---|---|---|---|---|---|---|---|---|---|---|---|---|---|---|---|---|---|---|---|---|
| 1 | 2 | 3 | 4 | 5 | 6 | 7 | 8 | 9 | 10 | 11 | 12 | 13 | 14 | 15 | 16 | 17 | 18 | 19 | 20 | 21 | 22 | 23 | 24 | 25 | 26 | 27 | 28 | 29 | 30 | 31 | 32 | 33 | 34 | 35 | 36 | 37 | 38 | 39 | 40 |
| | Sudeckie | | | | | | | | | | | | | | | | | | | | | | | | | | | | | | | | | | | | | | | | |
| 89 | Dolomia Góra /Cieplice Zdrój/ | m | | | x | | x | | | x | | | | x | | x | | | x | | | | x | | | | | | x | | x | | | | x | | | | | $a_3$ $b_2$ $c_2$ $d_2$ $e_1$ $f_1$ $f_5$ $g_6$ $h_2$ $i_1$ |
| 90 | Karpacz | m | | x | | x | | | x | | | | | x | | x | | | | x | | | x | x | | | | | x | | x | | | | x | | | | | $a_2$ $b_1$ $c_1$ $d_2$ $e_1$ $f_2$ $f_5$ $g_1$ $h_1$ $i_1$ |
| 91 | Kowary | m | | | x | | | x | | | | x | x | | | x | | | | x | | | x | x | | | | | x | | x | | | | x | | | | | $a_3$ $b_3$ $c_4$ $d_1$ $e_1$ $f_1$ $f_5$ $g_2$ $h_1$ $i_1$ |
| 92 | Lośna | m | | x | | | | x | | | | x | | x | | | | x | | | x | | | | | | | x | | | | x | | | x | | | | | $a_3$ $b_3$ $c_4$ $d_2$ $e_3$ $f_3$ $g_5$ $h_3$ $i_1$ |
| 93 | Wlechowice | m | | x | | | | x | | | x | | | x | | x | | | | | | | x | x | | | | | x | | x | | | | x | | | | | $a_2$ $b_3$ $c_3$ $d_2$ $e_1$ $f_5$ $g_1$ $h_1$ $i_1$ |
| 94 | Dobrosico | Podgórzyn | | x | | | | x | | | x | | | x | | | | x | | | | | x | x | | | | | x | | | | | x | | | | | | $a_2$ $b_3$ $c_3$ $d_2$ $e_2$ $f_5$ $g_1$ $h_1$ $i_3$ |
| 95 | Miłków | " | | x | | | | x | | | | x | | x | | | | x | | | | | x | x | | | | | x | | x | | | | x | | | | | $a_2$ $b_3$ $c_4$ $d_2$ $e_2$ $f_5$ $g_1$ $h_1$ $i_1$ |
| 96 | Przesieka | " | | x | | | x | | | | x | | | x | | | | | | | | | x | x | | | | | x | | | | | x | | | | | | $a_2$ $b_1$ $c_3$ $d_2$ $e_2$ $f_5$ $g_1$ $h_1$ $i_3$ |
| 97 | Wondoka | " | | x | | | x | | | | | x | | x | | | | x | | | | | x | x | | | | | x | | | | x | | | | | | $a_2$ $b_2$ $c_4$ $d_2$ $e_2$ $f_5$ $g_1$ $h_1$ $i_2$ |
| 98 | Zachełmie | " | | x | | | | x | | | | x | | x | | | | x | | | | | x | x | | | | | x | | | | x | | | | | | $a_2$ $b_3$ $c_4$ $d_2$ $e_2$ $f_5$ $g_1$ $h_1$ $i_2$ |
| 99 | Szklarska Poręba | m | | x | | x | | | x | | | | x | | | | | | | x | | | x | x | | | | | x | | x | | | | x | | | | | $a_2$ $b_1$ $c_1$ $d_1$ $e_1$ $f_2$ $f_5$ $g_1$ $h_1$ $i_1$ |
| 100 | Jeleniów Zdrój | m | | | x | | x | | | x | | | | x | | | | | x | | | | x | | | x | | | x | | | | | | | | | | | $a_3$ $b_2$ $c_2$ $d_2$ $e_1$ $f_1$ $f_5$ $g_3$ $h_1$ $i_1$ |
| 101 | Rybczyn /Wiedów/ | Zgorzelec | | x | | | | x | | | | x | | x | | | | x | | | x | | | | | | | x | | | | | | | | | | | | |
| 102 | | | | | | | | | | | | | | | | | | | | | | | | | | | | | | | | | | | | | | | | | |
| | Wałbrzyskie | | | | | | | | | | | | | | | | | | | | | | | | | | | | | | | | | | | | | | | | |
| 294 | Długopole Zdrój | Bystrzyca Kł. | x | | | | | x | | | | x | | x | | x | | | x | | | | | | | x | | | x | | x | | | | x | | | | | $a_1$ $b_3$ $c_4$ $d_2$ $e_1$ $f_1$ $g_3$ $h_1$ $i_1$ |
| 295 | Międzygórze | " | | x | | | x | | | | x | | | x | | x | | | | x | | | x | x | | | | | x | | | | | | x | | | | | $a_2$ $b_2$ $c_3$ $d_2$ $e_1$ $f_2$ $f_5$ $g_1$ $h_1$ $i_2$ |
| 296 | Duszniki Zdrój | m | | | x | | | | | x | | | | x | | x | | | x | x | | | x | | | | | | x | | x | | | | | | | | | $a_3$ $b_2$ $c_2$ $d_2$ $e_1$ $f_1$ $f_5$ $g_3$ $h_2$ $i_1$ |
| 297 | Jodlina Zdrój | m | x | | | | | x | | | | x | | x | | x | | | x | | | | | | | x | | | x | | | | | | | | | | | $a_1$ $b_3$ $c_4$ $d_2$ $e_1$ $f_1$ $g_3$ $h_2$ $i_1$ |
| 298 | Rudawa Zdrój | m | | | x | x | | | | x | | | | x | | x | | | x | | | | x | | | x | | | x | | x | | | | x | | | | | $a_3$ $b_1$ $c_2$ $d_2$ $e_1$ $f_1$ $f_5$ $g_3$ $h_1$ $i_1$ |
| 299 | Lądek Zdrój | m | | | x | x | | | | | x | | | x | | x | | | x | | | | x | | | x | | | x | | x | | | | x | | | | | $a_3$ $b_1$ $c_3$ $d_2$ $e_1$ $f_1$ $f_5$ $g_3$ $h_1$ $i_1$ |
| 300 | Polanica Zdrój | m | | | x | x | | | x | | | | x | | | x | | | x | | | | x | | | x | | | x | | x | | | | x | | | | | $a_3$ $b_1$ $c_1$ $d_1$ $e_1$ $f_5$ $f_8$ $g_3$ $h_1$ $i_1$ |
| 301 | Szczawno Zdrój | m | x | | | | | x | | | x | | x | | | x | | | x | | | | | | | x | | | | | | x | | | x | | | | | $a_1$ $b_3$ $c_3$ $d_1$ $e_1$ $f_1$ $g_3$ $h_3$ $i_2$ |
| 302 | Zagórze Śląskie | Wałim | | x | | | | x | | | x | | | x | | | | x | | | x | | x | | | | | x | | | x | | | | x | | | | | $a_2$ $b_3$ $c_3$ $d_2$ $e_2$ $f_3$ $f_5$ $g_5$ $h_2$ $i_1$ |

| 1 | 2 | 3 | 4 | 5 | 6 | 7 | 8 | 9 | 10 | 11 | 12 | 13 | 14 | 15 | 16 | 17 | 18 | 19 | 20 | 21 | 22 | 23 | 24 | 25 | 26 | 27 | 28 | 29 | 30 | 31 | 32 | 33 | 34 | 35 | 36 | 37 | 38 | 39 |
|---|---|---|---|---|---|---|---|---|---|---|---|---|---|---|---|---|---|---|---|---|---|---|---|---|---|---|---|---|---|---|---|---|---|---|---|---|---|---|
| | Orelskie | | | | | | | | | | | | | | | | | | | | | | | | | | | | | | | | | | | | | |
| 200 | Głuchołazy | " | | x | | | x | | | | x | | x | | | x | | | | | | | x | x | | | | | | x | | | | x | | | | $a_2\ b_2\ c_3\ d_1\ e_1\ f_3\ g_1\ h_2\ i_1$ |
| 201 | Jarnołtówek | Głuchołazy | | x | | | | x | | | | x | | x | | | | x | | | | | x | x | | | | | | x | | | | | | x | | $a_2\ b_2\ c_4\ d_1\ e_3\ f_5\ g_1\ h_2\ i_2$ |
| 202 | Pokrzywna | " | | x | | | | x | | | x | | | x | | | x | | | | | | x | x | | | | | | x | | | | | | x | | $a_2\ b_3\ c_3\ d_2\ e_2\ f_3\ g_1\ h_3\ i_2$ |
| 203 | Otmuchów | " | | x | | | | x | | | x | | | x | | | | x | | | | x | | | | | | | | x | | | | x | | | | $a_2\ b_3\ c_2\ d_2\ e_3\ f_4\ g_3\ h_2\ i_1$ |
| | Dzielskie | | | | | | | | | | | | | | | | | | | | | | | | | | | | | | | | | | | | | |
| 14 | Bielsko-Biała /Mikuszowice Bl/ | " | | x | | | | x | | x | | | x | | | x | | | | x | | | x | | | | | x | | x | | | | | | | | $a_2\ b_3\ c_1\ d_1\ e_1\ f_2\ f_5\ g_4\ h_1\ i_1$ |
| 15 | Brenna | Brenna | | x | | | x | | | | x | | x | | | | x | | | x | | | x | x | | | | | | | x | | | | | x | | $a_2\ b_2\ c_3\ d_1\ e_2\ f_2\ f_5\ g_1\ h_1\ i_2$ |
| 16 | Międzybrodzie Dolne | Czernichów | | x | | | x | | | | x | | | x | | | | x | | | | x | | | | | | | | | x | | | | | x | | $a_2\ b_2\ c_3\ d_2\ e_3\ f_2\ f_3\ h_1\ i_3$ |
| 17 | Międzybrodzie Górne | " | | x | | | | x | | | | x | | x | | | | x | | | | x | | | | | | | | | x | | | | | x | | $a_2\ b_3\ c_4\ d_2\ e_3\ f_4\ g_5\ h_1\ i_2$ |
| 18 | Tresna | " | | x | | | | x | | | | x | | x | | | | x | | | | x | | | | | | | | | x | | | | | x | | $a_2\ b_3\ c_2\ d_2\ e_3\ f_4\ g_5\ h_1\ i_2$ |
| 19 | Istebna | Istebna | | x | | | | x | | | | x | x | | | | x | | | x | | | x | x | | | | | | | x | | | | | x | | $a_2\ b_3\ c_4\ d_1\ e_2\ f_2\ f_5\ g_4\ h_1\ i_2$ |
| 20 | Jaworze | Jasienica | | x | | | | x | | | x | | x | | | | x | | | | | | x | x | | | | | | x | | | | | | | | $a_2\ b_3\ c_3\ d_1\ e_2\ f_3\ g_1\ h_1\ i_1$ |
| 21 | Korbielów | Jeleśnica | | x | | | | x | | | x | | x | | | | x | | | x | | | x | x | | | | | | | | | x | | | x | | $a_2\ b_3\ c_3\ d_1\ e_2\ f_2\ f_5\ g_1\ h_1\ i_2$ |
| 22 | Porąbka | Porąbka | | x | | x | | | | | | x | | x | | | x | | | | | x | | x | | | | | | | | | x | | | x | | $a_2\ b_1\ c_1\ d_2\ e_3\ f_3\ f_5\ g_5\ h_1\ i_2$ |
| 23 | Roczyny | " | | x | | x | | | x | | | | x | | | x | | | | x | | | | x | | | | | | | | | x | | | | | $a_2\ b_1\ c_1\ d_1\ e_1\ f_2\ f_5\ g_1\ h_1\ i_2$ |
| 24 | Ustroń | " | | | x | x | | | x | | | | | x | | x | | | x | x | | | | x | | x | | | | | | | | x | | | | $a_3\ b_1\ c_1\ d_2\ e_1\ f_1\ f_2\ f_5\ g_2\ h_1\ i_1$ |
| 25 | Węgierska Górka | Węgierska G. | | x | | | | x | | | x | | | x | | | x | | | | | | | x | x | | | | | | x | | | | | | | | $a_2\ b_2\ c_3\ d_2\ e_2\ f_3\ g_1\ h_1\ i_1$ |
| 26 | Wisła Śląska | Wilkowice | | x | | | | x | | | | x | | x | | | x | | | | | | | x | x | | | | | | | | x | | | | | $a_2\ b_3\ c_4\ d_2\ e_2\ f_5\ g_1\ h_1\ i_2$ |
| 27 | Wisła | " | | x | | x | | | x | | | | x | | | x | | | | x | | | | x | x | | | | | | x | | | | | | | $a_2\ b_1\ c_1\ d_1\ e_1\ f_2\ f_3\ g_1\ h_1\ i_2$ |
| 28 | Zawoja | Zawoja | | x | | | x | | | x | | | x | | | | x | | | | | | | x | x | | | | | | | | x | | | | | $a_2\ b_2\ c_2\ d_1\ e_1\ f_3\ g_4\ h_1\ i_2$ |
| 29 | Wysiec | " | | x | | | | x | | | | x | x | | | | x | | | | | x | | x | | | | | x | | x | | | | | | | $a_2\ b_3\ c_4\ d_1\ e_2\ f_3\ f_5\ g_5\ h_2\ i_1$ |
| | Krakowskie | | | | | | | | | | | | | | | | | | | | | | | | | | | | | | | | | | | | | |
| 129 | Myślenice | " | | x | | | | x | | | x | | x | | | | x | | | | | | | x | | | | | | | | x | | | | | x | $a_2\ b_3\ c_3\ d_1\ e_2\ f_3\ g_4\ h_3\ i_2$ |
| 130 | Trzemeśnia | Myślenice | | x | | | | x | | | | x | | x | | | x | | | | | | | x | | | | | | | | x | | | | | x | $a_2\ b_3\ c_1\ d_2\ e_2\ f_3\ g_4\ h_2\ i_2$ |
| | Sandeckie | | | | | | | | | | | | | | | | | | | | | | | | | | | | | | | | | | | | | |
| 153 | Stary Sunajec | Stary Sunajec | | x | | | | x | | | | x | | | x | | | x | | | | | | x | | | | | | | x | | | | | | | $a_2\ b_3\ c_4\ d_3\ e_3\ f_5\ g_1\ h_2\ i_1$ |
| 154 | Bukowina Tatrz. | Bukowina Tatrz | | x | | | x | | | | x | | | | x | | x | | | x | | | | x | | | | | | | x | | | | | x | | $a_2\ b_2\ c_3\ d_1\ e_2\ f_2\ g_4\ h_2\ i_2$ |
| 155 | Białka | " | | x | | | | x | | | x | | | | x | | | x | | | | | | x | | | | | | | x | | | | | x | | $a_2\ b_3\ c_1\ d_1\ e_3\ f_5\ g_1\ h_2\ i_2$ |
| 156 | Czorsztyn | Czorsztyn | | x | | | | x | | | x | | x | | | | | x | | | | | | x | | | | | | | x | | | | | x | | $a_2\ b_3\ c_4\ d_3\ e_3\ f_5\ g_1\ h_1\ i_2$ |
| 157 | Kluszkowce | " | | x | | | | x | | | | x | | | x | | | x | | | | | | x | | | | | | | x | | | | | x | | $a_2\ b_3\ c_4\ d_2\ e_3\ f_3\ g_5\ h_3\ i_2$ |
| 158 | Gorlkowa | Gródek n/Dun. | | x | | | | x | | | | x | | x | | | | x | | | | x | | | | | | | | | x | | | | | x | | $a_2\ b_2\ c_3\ d_2\ e_3\ f_4\ g_5\ h_3\ i_2$ |
| 159 | Gródek n/Dunaj. | " | | x | | | x | | | | x | | | x | | | | x | | | | | x | | | | | | | x | | | | | | x | | $a_2\ b_3\ c_3\ d_1\ e_3\ f_4\ g_5\ h_2\ i_2$ |
| 160 | Krościenko | " | | x | | | | x | | | x | | x | | | | | x | | | | | x | | | | | | | | | | | | | | | |
| 161 | Krynica | " | | | x | x | | | x | | | | x | | | x | | | x | x | | | | x | | x | | | | | | | | x | | | | $a_3\ b_1\ c_1\ d_1\ e_1\ f_1\ f_2\ f_5\ g_2\ h_1\ i_1$ |
| 162 | Limanowa | " | | x | | | | x | | | | x | x | | | | x | | | x | | | | x | x | | | | | | | | | x | | | | $a_2\ b_3\ c_3\ d_1\ e_2\ f_2\ f_5\ g_1\ h_1\ i_1$ |

| 1 | 2 | 3 | 4 | 5 | 6 | 7 | 8 | 9 | 10 | 11 | 12 | 13 | 14 | 15 | 16 | 17 | 18 | 19 | 20 | 21 | 22 | 23 | 24 | 25 | 26 | 27 | 28 | 29 | 30 | 31 | 32 | 33 | 34 | 35 | 36 | 37 | 38 | 39 |
|---|---|---|---|---|---|---|---|---|---|---|---|---|---|---|---|---|---|---|---|---|---|---|---|---|---|---|---|---|---|---|---|---|---|---|---|---|---|---|
| 163 | Tygoberze | Łososina Dolna | | x | | | | x | | | | x | | x | | | | x | | | x | | | | | | x | | | x | | | | | x | | $a_2\ b_3\ c_4\ d_2\ e_3\ f_3\ g_5\ h_2\ i_2$ |
| 164 | Znamirowice | " | | x | | | | x | | | | x | | x | | | | x | | | | x | | | | | x | | | x | | | | | x | | $a_2\ b_3\ c_4\ d_2\ e_3\ f_4\ g_5\ h_2\ i_2$ |
| 165 | Mszana Dolna | " | | x | | | | x | | | | x | | x | | | x | | | x | | | x | x | | | | | x | | | | x | | | | $a_2\ b_3\ c_4\ d_2\ e_2\ f_2\ f_5\ g_1\ h_1\ i_1$ |
| 166 | Muszyna | " | x | | | | x | | | x | | | | x | | x | | | x | x | | | x | | x | | | | x | | | | x | | | | $a_1\ b_2\ c_2\ d_2\ e_1\ f_1\ f_2\ f_5\ g_2\ h_1\ i_1$ |
| 167 | Szczawnik | Muszyna | | x | | | | x | | | | x | | x | | | x | | | x | | | x | x | | | | | x | | | | x | | | | $a_2\ b_1\ c_4\ d_2\ e_2\ f_5\ g_1\ h_1\ i_2$ |
| 168 | Złockie | " | | x | | | | x | | | | x | | x | | | x | | | x | | | x | x | | | | | x | | | | x | | | | $a_2\ b_3\ c_4\ d_2\ e_2\ f_2\ f_5\ g_1\ h_1\ i_2$ |
| 169 | Zegiestów | " | x | | | | x | | | | x | | | x | | x | | | x | | | | | | x | | | | x | | | x | | | | | $a_1\ b_2\ c_3\ d_2\ e_1\ f_1\ g_2\ h_1\ i_1$ |
| 170 | Piwniczna | " | | | x | | x | | | | x | | x | | | x | | | x | x | | | x | | x | | | | x | | | x | | | | | $a_2\ b_2\ c_5\ d_1\ e_1\ f_1\ f_2\ f_5\ g_2\ h_1\ i_1$ |
| 171 | Łomnica Zdr. | Piwniczna | | x | | | | x | | | | x | x | | | | | x | | | | | | x | | x | | | x | | | x | | | | | $a_2\ b_3\ c_4\ d_1\ e_1\ f_5\ g_2\ h_1\ i_1$ |
| 172 | Rytro | " | | x | | | | x | | | x | | x | | | | x | | | | | | | x | x | | | | x | | | x | | | | | $a_2\ b_3\ c_3\ d_1\ e_2\ f_5\ g_1\ h_1\ i_1$ |
| 173 | Rabka | " | | | x | | x | | | x | | | x | | | x | | | x | x | | | | x | x | | | | | x | | | | | | | $a_3\ b_2\ c_2\ d_1\ e_1\ f_1\ f_2\ f_5\ g_2\ h_2\ i_1$ |
| 174 | Szczawnica | " | x | | | x | | | | x | | | x | | | x | | | x | x | | | x | | | x | | | x | | | x | | | | | $a_1\ b_1\ c_2\ d_2\ e_1\ f_1\ f_2\ f_5\ g_3\ h_1\ i_2$ |
| 175 | Krynica | Uście Gorlickie | x | | | | | x | | | x | | | x | | x | | | x | | | | | | | x | | | x | | | x | | | | | $a_1\ b_2\ c_3\ d_2\ e_1\ f_1\ g_3\ h_2\ i_2$ |
| 176 | Zakopane | " | | x | | x | | | x | | | | x | | | x | | | | x | | | x | x | | | | | x | | | | x | | | | $a_2\ b_1\ c_1\ d_1\ e_1\ f_2\ f_5\ g_1\ h_1\ i_1$ |
| 177 | Kościelisko | Tatrzańska | | x | | | x | | | | x | | x | | | | x | | | x | | | x | x | | | | | x | | | | x | | x | | $a_2\ b_2\ c_1\ d_1\ e_2\ f_5\ g_1\ h_1\ i_3$ |
| 178 | Murzasichle | " | | x | | | | x | | | x | | | | x | | | x | | | | | x | x | | | | | | x | | | x | | | | $a_2\ b_3\ c_3\ d_3\ e_3\ f_5\ g_1\ h_2\ i_2$ |
| 179 | Poronin | " | | x | | | | x | | | x | | | | x | | x | | | | | | x | x | | | | | | x | | | | x | | | $a_2\ b_3\ c_3\ d_3\ e_2\ f_5\ g_1\ h_2\ i_1$ |
| | Tarnowskie | | | | | | | | | | | | | | | | | | | | | | | | | | | | | | | | | | | | | |
| 200 | Czchów | Czchów | | x | | | | x | | | x | | | x | | | | x | | | | | x | | | | | x | | x | | | x | | | | $a_2\ b_3\ c_3\ d_2\ e_3\ f_3\ g_5\ h_1\ i_2$ |
| | Krośnieńskie | | | | | | | | | | | | | | | | | | | | | | | | | | | | | | | | | | | | | |
| 131 | Iwonicz Zdrój | " | | | x | | x | | | | x | | | x | | x | | | x | | | | x | | | x | | | | | x | | | | | $a_3\ b_2\ c_3\ d_2\ e_1\ f_1\ f_5\ g_3\ h_3\ i_2$ |
| 132 | Krempna | Krempna | | x | | | | x | | | | x | | x | | | | x | | | | | x | x | | | | | x | | | | x | | | $a_2\ b_3\ c_4\ d_2\ e_3\ f_5\ g_1\ h_2\ i_2$ |
| 133 | Lesko | " | | x | | | | x | | | | x | | x | | | x | | | x | | | x | | | | x | | | x | | | x | | | $a_2\ b_3\ c_4\ d_2\ e_2\ f_5\ g_4\ h_3\ i_1$ |
| 134 | Rymanów Zdrój /Posada Górna/ | Rymanów | x | | | | | x | | | x | | x | | | x | | | x | | | | | | | | x | | | | | | x | | | $a_1\ b_3\ c_3\ d_1\ e_1\ f_3\ g_3\ h_3\ i_2$ |
| 135 | Wyczkowce | Dolina | | x | | | | x | | | | x | | x | | | | x | | | | | x | | | | | | x | | | | x | | | $a_2\ b_3\ c_4\ d_2\ e_3\ f_4\ g_5\ h_1\ i_2$ |
| 136 | Polańczyk | " | | | x | | x | | | | x | | | x | | x | | | x | | | | x | x | | | | | x | | | | x | | | $a_2\ b_2\ c_3\ d_2\ e_1\ f_1\ f_4\ f_5\ g_5\ h_1\ i_2$ |
| 137 | Uszczyki Dolne | " | | x | | | | x | | | | x | x | | | | x | | | x | | | x | x | | | | | | x | | | | | | $a_2\ b_3\ c_4\ d_1\ e_1\ f_2\ f_5\ g_1\ h_2\ i_1$ |

Tabela nr 5.

Wielkość bazy sanatoryjnej i ruchu turystycznego /uzdrowiskowego/
w ważniejszych miejscowościach wypoczynkowych w Polsce w 1986r.

| Lp | Województwo / Miejscowość | Gmina | Sanatoria związkowe: liczba łóżek | Sanatoria związkowe: liczba kuracjuszy | Sanatoria zakładowe: liczba łóżek | Sanatoria zakładowe: liczba kuracjuszy | FWP wczasy lecznicze: liczba łóżek | FWP wczasy lecznicze: liczba kuracjuszy | Państwowe Przedsiębiorstwa Uzdrowiskowe: sanatoria + szpitale uzdrowiska: liczba łóżek | Państwowe Przedsiębiorstwa Uzdrowiskowe: sanatoria + szpitale uzdrowiska: liczba kuracjuszy | Państwowe Przedsiębiorstwa Uzdrowiskowe: liczba kuracjuszy z ośrod. wczas.-wypocz. pensjo rejest. i nierej. kwater prywat i innych obiektów turyst. | Ogółem: liczba łóżek | Ogółem: liczba kuracjuszy (rubryki 5+7+9+11+12) | Liczba osób korzystających z noclegów ogółem: w obiektach wczasowo-wypoczynkowych | Liczba osób korzystających z noclegów ogółem: w obiektach turystycznych | Liczba osób korzystających z noclegów ogółem: Razem |
|---|---|---|---|---|---|---|---|---|---|---|---|---|---|---|---|---|
| 1 | 2 | 3 | 4 | 5 | 6 | 7 | 8 | 9 | 10 | 11 | 12 | 13 | 14 | 15 | 16 | 17 |
| | BIELSKIE | | | | | | | | | | | | | | | |
| 24 | Ustroń | m | 225 | 2926 | 320 | 2578 | 68 | 964 | 235 | 3442 | 2362 | 848 | 12272 | 67893 | 32393 | 100286 |
| 27 | Wisła | m | 100 | 1410 | - | - | - | - | - | - | - | 100 | 1410 | 78628 | 43188 | 121816 |
| | BYDGOSKIE | | | | | | | | | | | | | | | |
| 34 | Inowrocław | m | 525 | 7204 | 22 | 308 | - | - | 517 | 7238 | 7265 | 1064 | 22015 | 1367 | 6575 | 7942 |
| | GDAŃSKIE | | | | | | | | | | | | | | | |
| 59 | Gdynia | m | 145 | 2015 | - | - | - | - | - | - | - | 145 | 2015 | 9764 | 90079 | 99843 |
| | JELENIOGÓRSKIE | | | | | | | | | | | | | | | |
| 89 | Jelenia Góra /+Cieplice Śląskie Zdrój/ | m | - | - | - | - | 162 | 1296 | 972 | 12022 | 10814 | 1134 | 24132 | 2238 | 74532 | 76770 |
| 90 | Karpacz | m | - | - | 85 | 605 | 65 | 845 | - | - | - | 150 | 1450 | 84476 | 87577 | 172053 |
| 95 | Przesieka | Podgórzyn | - | - | 58 | 373 | - | - | - | - | - | 58 | 373 | 7447 | 2387 | 9834 |
| 98 | Zachełmie | " | - | - | - | - | 65 | 845 | - | - | - | 65 | 845 | 3034 | 868 | 3902 |
| | Świeradów Zdrój | m | - | - | 325 | 2995 | 637 | 7773 | 856 | 10487 | 15295 | 1818 | 36550 | 12177 | 5029 | 17206 |
| | KIELECKIE | | | | | | | | | | | | | | | |
| 104 | Busko Zdrój | m | 46 | 636 | 125 | 1600 | 100 | 1458 | 1039 | 12092 | 16605 | 1310 | 32391 | 3007 | 2959 | 5966 |
| 106 | Solec Zdrój | Solec Zdrój | - | - | 100 | 1135 | - | - | 548 | 6357 | 8942 | 648 | 16434 | 69 | - | 69 |
| | KOSZALIŃSKIE | | | | | | | | | | | | | | | |
| 110 | Kołobrzeg | m | - | - | 3639 | 32734 | 505 | 6526 | 1851 | 21717 | 27962 | 5995 | 88939 | 97157 | 56004 | 153161 |
| 120 | Dźwirzyno | Kołobrzeg | - | - | 295 | 2365 | - | - | - | - | - | 295 | 2365 | 41976 | 5885 | 47861 |
| 123 | Mielno | Mielno | - | - | 518 | 3519 | 378 | 3634 | - | - | - | 896 | 7153 | 59369 | 8924 | 68293 |
| 125 | Połczyn Zdrój | m | - | - | 80 | 1119 | - | - | 1186 | 15808 | 5252 | 1266 | 22179 | 2464 | 5925 | 8389 |
| 127 | Ustronie Morskie | Ustronie M. | - | - | 287 | 1482 | - | - | - | - | - | 287 | 1482 | 46080 | 13325 | 59405 |
| | KROŚNIEŃSKIE | | | | | | | | | | | | | | | |
| 131 | Iwonicz Zdrój | m | 463 | 6457 | 255 | 2866 | - | - | 667 | 9297 | 8773 | 1385 | 27393 | 7220 | 8385 | 15605 |
| 134 | Rymanów Zdrój /Posada Górna/ | Rymanów | - | - | 166 | 1566 | - | - | 844 | 6751 | 2751 | 1010 | 11065 | 2893 | 426 | 3319 |
| 135 | Polańczyk | Solina | 367 | 3401 | 666 | 5829 | - | - | - | - | - | 973 | 9030 | 11799 | 804 | 12600 |

| 1 | 2 | 3 | 4 | 5 | 6 | 7 | 8 | 9 | 10 | 11 | 12 | 13 | 14 | 15 | 16 | 17 |
|---|---|---|---|---|---|---|---|---|---|---|---|---|---|---|---|---|
| | LUBELSKIE | | | | | | | | | | | | | | | |
| 148 | Nałęczów | m | 280 | 3912 | 258 | 3644 | - | - | 549 | 7223 | 2620 | 1087 | 17399 | 3533 | 2671 | 6204 |
| | KRAKOWSKIE | | | | | | | | | | | | | | | |
| 161 | Krynica | m | 472 | 6234 | 968 | 10947 | - | - | 502 | 6827 | 17045 | 1942 | 41053 | 64564 | 34794 | 99358 |
| 166 | Muszyna | m | 490 | 4773 | 655 | 5294 | - | - | 310 | 4216 | 10809 | 1455 | 25082 | 20955 | 3003 | 23961 |
| 169 | Wegierstów | Muszyna | - | - | 73 | 720 | - | - | 250 | 3400 | 8731 | 323 | 12851 | 13432 | 161 | 13593 |
| 170 | Piwniczna | m | - | - | - | - | - | - | 152 | 2067 | 4989 | 152 | 7056 | 19384 | 5935 | 25319 |
| 173 | Rabka | m | - | - | 210 | 614 | - | - | 534 | 6424 | 7616 | 1044 | 16656 | 22792 | 16102 | 38894 |
| 174 | Szczawnica | m | 447 | 6056 | 580 | 6794 | 164 | 2162 | 510 | 6898 | 18763 | 1701 | 40673 | 17851 | 12525 | 30376 |
| 175 | Tylowa | Ustcie Gorlickie | - | - | 345 | 3578 | - | - | 268 | 3517 | 3417 | 613 | 10512 | 2581 | 2714 | 5295 |
| 176 | Zakopane | m | - | - | 205 | 2225 | - | - | - | - | - | 305 | 2225 | 308048 | 221096 | 429140 |
| | PRZEMYSKIE | | | | | | | | | | | | | | | |
| 229 | Horyniec | Horyniec | 130 | 1692 | - | - | - | - | 160 | 2237 | 2205 | 290 | 6134 | 505 | 1260 | 1765 |
| | SŁUPSKIE | | | | | | | | | | | | | | | |
| 241 | Łeba | m | - | - | 60 | 232 | - | - | - | - | - | 60 | 232 | 45102 | 44709 | 89811 |
| 247 | Ustka | m | - | - | 125 | 725 | - | - | 367 | 5166 | 5214 | 492 | 11105 | 46611 | 13863 | 60474 |
| | SUWALSKIE | | | | | | | | | | | | | | | |
| 250 | Augustów | m | 300 | 2870 | - | - | - | - | - | - | - | 300 | 2870 | 21734 | 21925 | 43659 |
| | SZCZECIŃSKIE | | | | | | | | | | | | | | | |
| 268 | Łukęcin | Dziwnów | - | - | 200 | 1584 | - | - | - | - | - | 200 | 1584 | 8904 | 626 | 9530 |
| 270 | Kamień Pomorski | m | - | - | - | - | - | - | 914 | 11877 | 3315 | 914 | 15192 | - | 10765 | 10765 |
| 272 | Międzyzdroje | m | - | - | - | - | 250 | 3354 | 456 | 6281 | 3865 | 716 | 13500 | 64386 | 10178 | 74564 |
| 283 | Świnoujście | m | - | - | 1632 | 14011 | - | - | 1200 | 16400 | 9938 | 2832 | 40349 | 72494 | 36869 | 109363 |
| 284 | Trzebież | Trzebiatów | - | - | 140 | 1254 | - | - | - | - | - | 140 | 1254 | 23973 | - | 23973 |
| | WAŁBRZYSKIE | | | | | | | | | | | | | | | |
| 294 | Długopole Zdrój | Bystrzyca Kł. | - | - | - | - | - | - | 326 | 4238 | 5669 | 326 | 9907 | 2469 | - | 2469 |
| 296 | Duszniki Zdrój | m | 180 | 3400 | 120 | 1203 | - | - | 470 | 6157 | 9500 | 770 | 19320 | 20700 | 14737 | 35437 |
| 297 | Jedlina Zdrój | m | - | - | - | - | - | - | 370 | 4736 | 3538 | 370 | 8274 | 3898 | - | 3898 |
| 298 | Kudowa Zdrój | m | - | - | 140 | 1487 | - | - | 690 | 9108 | 14149 | 830 | 24744 | 18377 | 241950 | 42572 |
| 299 | Lądek Zdrój | m | 86 | 1174 | - | - | 48 | 506 | 800 | 10475 | 13879 | 933 | 26033 | 27843 | 364 | 28207 |
| 300 | Polanica Zdrój | m | - | - | - | - | - | - | 709 | 9427 | 14532 | 709 | 23959 | 30924 | 36676 | 67600 |
| 301 | Szczawno Zdrój | m | - | - | - | - | - | - | 691 | 8901 | 6571 | 691 | 15472 | 9865 | 5061 | 14926 |
| | WŁOCŁAWSKIE | | | | | | | | | | | | | | | |
| 303 | Wieniec | Brześć Kuj. | - | - | - | - | - | - | 1356 | 17452 | 1482 | 1356 | 18934 | - | - | - |
| 304 | Ciechocinek | m | 981 | 13398 | 729 | 9400 | - | - | 1106 | 15339 | 27065 | 2816 | 65422 | 14026 | 11534 | 25560 |

x/ Dane dotyczące bazy uzdrowiskowej i liczby kuracjuszy uzyskano w Ministerstwie Zdrowia i Opieki Społecznej.

Tabela 6.

Turyści zagraniczni korzystający z noclegów w miastach i gminach w 1986 r w/g Kt.1.

| Lp. | WOJEWÓDZTWO MIEJSCOWOŚĆ | GMINA | Liczba turystów zagranicznych korzystających z noclegów | | |
|---|---|---|---|---|---|
| | | | w obiektach wczasowo-wypoczynkowych. | w obiektach turystycznych | Razem |
| 1 | 2 | 3 | 4 | 5 | 6 |
| | WARSZAWSKIE | | | | |
| 1. | Białobrzegi | Nieporęt | 279 | 174 | 453 |
| 2. | Rymia | | | | |
| 3. | Otwock | m | 41 | 74 | 115 |
| 4. | Pomiechówek | Pomiechówek | 96 | - | 96 |
| 5. | Serock | m | 291 | 9 | 300 |
| 6. | Jachranka | Serock | 1132 | 45 | 1177 |
| 7. | Jadwisin | | | | |
| | BIAŁSKOPODLASKIE | | | | |
| | | Dębowa Kłoda | 53 | 100 | 153 |
| 8. | Białka | | | | |
| | | Sarnaki | 235 | - | 235 |
| 9. | Kózki | | | | |
| 10. | Mierzwice | | | | |
| 11. | Serpelice | | | | |
| | BIAŁOSTOCKIE | | | | |
| 13. | Supraśl | m | 31 | - | 31 |
| | BIELSKIE | | | | |
| 14. | Bielsko-Biała /Mikuszowice Śl., Wapienica/ | m | 1513 | 6910 | 8423 |
| 15. | Brenna | Brenna | 16 | 4 | 20 |
| | | Czernichów | 170 | - | 170 |
| 16. | Międzybrodzie Bielskie | | | | |
| 17. | Międzybrodzie Żywieckie | | | | |
| 18. | Tresna | | | | |
| | | Istebna | - | 23 | 23 |

| 1 | 2 | 3 | 4 | 5 | 6 |
|---|---|---|---|---|---|
| 19. | Istebna | | | | |
| | | Jasienica | 118 | - | 118 |
| 20. | Jaworze | | | | |
| | | Jeleśnia | 104 | 56 | 160 |
| 21. | Korbielów | | | | |
| | | Porąbka | 2143 | - | 2143 |
| 22. | Porąbka | | | | |
| 23. | Szczyrk | m | 1341 | 408 | 1749 |
| 24. | Ustroń | m | 3234 | 550 | 3784 |
| | | Węgierska Górka | 60 | 16 | 76 |
| 25. | Węgierska Górka | | | | |
| | | Wilkowice | 44 | - | 44 |
| 26. | Wilkowice | | | | |
| 27. | Wisła | m | 4004 | 13 | 4017 |
| | | Zawoja | 119 | 5 | 124 |
| 28. | Zawoja | | | | |
| 29. | Żywiec | m | - | 310 | 310 |
| | BYDGOSKIE | | | | |
| | | Chojnice | 134 | 91 | 225 |
| 30. | Charzykowy | | | | |
| 31. | Kopernica | | | | |
| 32. | Sworniganie | | | | |
| 34. | Inowrocław | m | - | 8 | 8 |
| | | Jeziora Wlk. | - | 11 | 11 |
| 35. | Przyjezierze | | | | |
| 36. | Koronowo | m | 247 | 12 | 259 |
| | | Koronowo | 133 | - | 133 |
| 37. | Sokole Kuźnica | | | | |
| | | Nowe | 55 | - | 55 |
| 38. | Osiny | | | | |
| | | Osie | - | 14 | 14 |
| 39. | Tleń | | | | |
| | CHEŁMŃSKIE | | | | |
| | | Włodawa | 348 | 17 | 365 |
| 42. | Gmunińska | | | | |

| 1 | 2 | 3 | 4 | 5 | 6 |
|---|---|---|---|---|---|
| | CIECHANOWSKIE | | | | |
| 43. | Pułtusk | m | 68 | 40 | 108 |
| 44. | Lidzbark | m | 168 | - | 168 |
| | CZĘSTOCHOWSKIE | | | | |
| | | Koszęcin | 50 | - | 50 |
| 45. | Koszęcin | | | | |
| | | Żarki | 33 | - | 33 |
| 46. | Zabrze | | | | |
| | ELBLĄSKIE | | | | |
| | | Stegna | 918 | 202 | 1120 |
| 49. | Jantar | | | | |
| 50. | Mikoszewo | | | | |
| 51. | Stegna | | | | |
| | | Sztutowo | 1142 | 69 | 1211 |
| 52. | Kąty Rybackie | | | | |
| 53. | Krynica a Morska | | | | |
| 54. | Przebrno | | | | |
| 55. | Sztutowo | | | | |
| | | Tolkmicko | - | 156 | 156 |
| 56. | Suchacz | | | | |
| | GDAŃSKIE | | | | |
| 57. | Gdańsk | m | 788 | 40743 | 41531 |
| | | Chmielno | 89 | 14 | 103 |
| 58. | Chmiálno | | | | |
| 59. | Gdynia | m | 85 | 11691 | 11776 |
| 61. | Jastarnia | m | 394 | 51 | 445 |
| | | Karsin | 111 | - | 111 |
| 63. | Borsk | | | | |
| 68. | Wiele | | | | |
| | | Kościerzyna | 169 | 80 | 248 |
| 65. | Czarlina | | | | |
| 66. | Korne | | | | |
| 67. | Szarlota | | | | |
| 62. | Wdzydze Kiszewskie | | | | |
| 69. | Więprznica | | | | |

| 1 | 2 | 3 | 4 | 5 | 6 |
|---|---|---|---|---|---|
| | | Krokowa | 46 | 16 | 62 |
| 70. | Białogóra | | | | |
| | | Lubichowo | 85 | - | 85 |
| 72. | Ocypel | | | | |
| 74. | Puck | m | 103 | 60 | 163 |
| | | Przywidz | 39 | 3 | 42 |
| 75. | Przywidz | | | | |
| 76. | Skarszewy | m | 25 | - | 25 |
| 77. | Sopot | m | 465 | 6685 | 7150 |
| | | Stężyca | 544 | 5 | 549 |
| 78. | Stężyca | | | | |
| 79. | Szymbark | | | | |
| 80. | Zgorzałe | | | | |
| | | Sulęczyno | 329 | 38 | 367 |
| 81. | Kłodno | | | | |
| 82. | Sulęczyno | | | | |
| 83. | Władysławowo /+Jastrzębia Góra/ | m | 1498 | 38 | 1536 |
| | | Zblewo | 81 | - | 81 |
| 84. | Borzechowo | | | | |
| | GORZOWSKIE | | | | |
| | | Lubniewice | 1338 | 127 | 1465 |
| 85. | Lubniewice | | | | |
| | | Międzychód | 122 | 68 | 190 |
| 86. | Mierzyn | | | | |
| | | Międzyrzecz | 107 | 142 | 249 |
| 87. | Święty Wojciech /Głębokie/ | | | | |
| | | Strzelce Krajeńskie | 146 | - | 146 |
| 88. | Długie | | | | |
| | JELENIOGÓRSKIE | | | | |
| 88. | Jelenia Góra /Cieplice Śl.Z/ | m | 338 | 4018 | 4257 |
| 90. | Karpacz | m | 8367 | 9829 | 18196 |
| 91. | Kowary | m | 498 | 41 | 539 |
| 92. | Leśna | m | 61 | 4 | 65 |
| 93. | Piechowice | m | 522 | 4 | 526 |
| | | Podgórzyn | 1455 | 8 | 1463 |

| 1 | 2 | 3 | 4 | 5 | 6 |
|---|---|---|---|---|---|
| 84. | Dobrowice | | | | |
| 85. | Milków | | | | |
| 86. | Przesieka | | | | |
| 87. | Sosnówka | | | | |
| 88. | Zachełmie | | | | |
| 89. | Szklarska Poręba | m | 4478 | 1163 | 5641 |
| 100. | Świeradów Zdrój | m | 270 | 17 | 287 |
| | | Zgorzelec | 287 | - | 287 |
| 101. | Łęczyn/Mirków/ | | | | |
| | KALISKIE | | | | |
| | | Przygodzice | 54 | 185 | 239 |
| 102. | Antonin | | | | |
| | KATOWICKIE | | | | |
| | | Mierzęcice | 161 | - | 161 |
| 103. | Przeczyce | | | | |
| | KIELECKIE | | | | |
| | | Końskie | 768 | - | 768 |
| 105. | Sielpia Wielka | | | | |
| | KONIŃSKIE | | | | |
| 107. | Ślesin | m | 611 | 291 | 902 |
| | | Ślesin | 200 | - | 200 |
| 108. | Mikorzyn | | | | |
| | | Witkowo | 317 | - | 317 |
| 109. | Powidz | | | | |
| 106. | Skorzęcin | | | | |
| | KOSZALIŃSKIE | | | | |
| 112. | Czaplinek | m | 152 | 86 | 238 |
| | | Czaplinek | 197 | - | 197 |
| 113. | Żelisławie /stare Kaleńsko/ | | | | |
| 114. | Darłowo | m | 335 | 66 | 401 |
| | | Darłowo | 860 | 10 | 870 |
| 115. | Dębki | | | | |
| | | Drawsko Pom. | 166 | 4 | 170 |
| 116. | Gudowo | | | | |
| 118. | Kołobrzeg | m | 1603 | 5417 | 7020 |

| 1 | 2 | 3 | 4 | 5 | 6 |
|---|---|---|---|---|---|
| ~~119.~~ | | Kołobrzeg | 1141 | - | 1141 |
| 120 | Dewirzyno | | | | |
| | | Mielno | 1344 | 124 | 1468 |
| 121. | Chłopy | | | | |
| 122. | Gąski | | | | |
| 123. | Mielno | | | | |
| 124. | Sarbinowo | | | | |
| 125. | Połczyn Zdrój | m | - | 267 | 267 |
| | | Ustronie Mor. | 1029 | 35 | 1064 |
| 126. | Sianożęty | | | | |
| 127. | Ustronie Mor. | | | | |
| | | Złocieniec | 162 | - | 162 |
| 128. | Cieszyno | | | | |
| | KRAKOWSKIE | | | | |
| 129. | Myślenice | m | 198 | 909 | 1107 |
| | | Myślenice | 177 | - | 177 |
| 130 | Trzeceśnia | | | | |
| | KROŚNIEŃSKIE | | | | |
| 131. | Iwonicz Zdrój | m | 117 | 139 | 256 |
| | | Krempna | 60 | 1 | 61 |
| 132. | Krempna | | | | |
| 133. | Lesko | m | - | 46 | 46 |
| | | Solina | 600 | 43 | 643 |
| 135. | Myczkowce | | | | |
| 136. | Polańczyk | | | | |
| | | Rymanów | 136 | - | 136 |
| 134. | Rymanów Zdrój /+Posada Górna/ | | | | |
| 137. | Ustrzyki Dolne | m | 77 | 134 | 210 |
| | LESZCZYŃSKIE | | | | |
| | | Kościan | 152 | - | 152 |
| 139. | Nowy Dębiec | | | | |
| 140. | Osieczna | m | 6 | - | 6 |
| | | Przemęt | 109 | - | 109 |
| 141. | Olejnica | | | | |
| 142. | Starkowo | | | | |
| 143. | Wielień Zaobrzański | | | | |
| | | Włoszakowice | 674 | 19 | 693 |

| 1 | 2 | 3 | 4 | 5 | 6 |
|---|---|---|---|---|---|
| 144. | Boszkowo | | | | |
| 145. | Brennó | | | | |
| | LUBELSKIE | | | | |
| | | Firlej | 116 | - | 116 |
| 146. | Firlej | | | | |
| 147. | Kazimierz Dolny | m | 487 | 33 | 520 |
| 148. | Nałęczów | m | 11 | 43 | 54 |
| | ŁOMŻYŃSKIE | | | | |
| 149. | Rajgród | m | 409 | 5 | 414 |
| | ŁÓDZKIE | | | | |
| | | Andrespol | - | 149 | 149 |
| 151. | Wiśniowa Góra | | | | |
| | | Zgierz | 12 | - | 12 |
| 152. | Grotniki | | | | |
| | NOWOSĄDECKIE | | | | |
| | | Dukowina Tat. | 291 | - | 291 |
| 154. | Dukowina Tatrz. | | | | |
| 155. | Białka | | | | |
| | | Czerszteyn | 67 | 76 | 143 |
| 156. | Czerszteyn | | | | |
| 157. | Kluszkowce | | | | |
| 159. | Gródek n/Dunajcem | Gródek n/Dun. | 812 | 80 | 892 |
| 160. | Żołnów | | | | |
| 161. | Krynica | m | 2120 | 352 | 2372 |
| 162. | Limanowa | m | 357 | 147 | 404 |
| | | Łososina Dolna | 113 | - | 113 |
| 163. | Tęgoborze | | | | |
| 164. | Znamirowice | | | | |
| 165. | Mszana Dolna | m | - | 48 | 48 |
| 167. | Muszyna | m | 418 | - | 418 |
| | | Muszyna | 231 | - | 231 |
| 167. | Szczawnik | | | | |
| 169. | Złockie | | | | |
| 168. | Żegiestów | | | | |
| 170. | Piwniczna | m | 240 | 10 | 250 |
| | | Piwniczna | 757 | - | 757 |
| 171. | Łomnica Zdrój | | | | |
| 172. | Rytro | | | | |
| 174. | | | | | |

| 1 | 2 | 3 | 4 | 5 | 6 |
|---|---|---|---|---|---|
| 173. | Rabka | m | 279 | 43 | 322 |
| 174. | Szczawnica | m | 213 | 2 | 215 |
| | | Uście Gorlickie | 235 | - | 235 |
| 175. | Wysowa | | | | |
| 176. | Zakopane | m | 18814 | 24806 | 43620 |
| | | Tatrzańska | 1580 | 244 | 1824 |
| 177. | Kościelisko | | | | |
| 178. | Murzasichle | | | | |
| 179. | Poronin | | | | |
| | OLSZTYŃSKIE | | | | |
| 180. | Olsztyn | m | 9 | 18140 | 18149 |
| | | Barczewo | - | 20 | 20 |
| 181. | Ramowo/Radaj/ | | | | |
| | | Biskupice | 65 | - | 65 |
| 182. | Wilimy | | | | |
| | | Gietrzwałd | 85 | - | 85 |
| 183. | Szgbruk | | | | |
| 184. | Iława | m | - | 225 | 225 |
| | | Iława | 447 | 122 | 569 |
| 185. | Makowo | | | | |
| | | Janowo | 13 | - | 13 |
| 186. | Zawady-Muzaki | | | | |
| | | Miłomłyn | 79 | 48 | 127 |
| 187. | Paltyjanki /Piławki/ | | | | |
| | | Morąg | 204 | 81 | 285 |
| 188. | Bogaczewo | | | | |
| 189. | Kretowiny | | | | |
| | | Olsztynek | - | 50 | 50 |
| 190. | Lipowo Kurowskie /Marózek/ | | | | |
| 191. | Maróz | | | | |
| 192. | Mierki | | | | |
| 193. | Ostróda | m | - | 361 | 361 |
| | | Ostróda | 62 | 224 | 286 |
| 194. | Stare Jabłonki | | | | |
| | | Pasym | 116 | 132 | 248 |
| 195. | Pasym | | | | |

| 1 | 2 | 3 | 4 | 5 | 6 |
|---|---|---|---|---|---|
| | | Piecki | 108 | 418 | 526 |
| 196. | Krutyń | | | | |
| | | Purda | 109 | - | 109 |
| 197. | Nowa Kaletka | | | | |
| | | Sorkwity | 160 | - | 160 |
| 198. | Dorowski Las | | | | |
| | | Świętajno | 79 | 55 | 134 |
| 199. | Spychowo | | | | |
| | OPOLSKIE | | | | |
| 200. | Głuchołazy | m | 51 | 192 | 243 |
| | | Głuchołazy | 765 | 160 | 925 |
| 201. | Jarnołtówek | | | | |
| 202. | Pokrzywna | | | | |
| 203. | Otmuchów | m | - | 34 | 34 |
| | | Ozimek | 197 | - | 197 |
| 204. | Szczedrzyk | | | | |
| | | Turawa | 439 | - | 439 |
| 205. | Turawa | | | | |
| | OSTROŁĘCKIE | | | | |
| 206. | Brok | m | 93 | 29 | 122 |
| 210. | Wyszków | m | - | 63 | 63 |
| | PIŁSKIE | | | | |
| | | Łobżenica | 96 | - | 96 |
| 211. | Dzwierzno Małe /Gródek Krajeński/ | | | | |
| | | Rogoźno | 190 | - | 190 |
| 212. | Owczegłowy | | | | |
| 213. | Tuczno | m | 254 | 37 | 291 |
| | PIOTRKOWSKIE | | | | |
| | | Inowłódz | 74 | - | 74 |
| 214. | Spała | | | | |
| 215. | Teofilów k/Inowrocławia | | | | |
| 216. | Sulejów | m | 196 | 88 | 286 |
| | | Sulejów | 34 | - | 34 |
| 217. | Biała | | | | |

| 1 | 2 | 3 | 4 | 5 | 6 |
|---|---|---|---|---|---|
| | PŁOCKIE | | | | |
| | | Łęck | 453 | 3 | 456 |
| 219. | Grabina | | | | |
| 220. | Koszelówka | | | | |
| 221. | Łęck | | | | |
| 222. | Zdwórz | | | | |
| | | Nowy Duninów | 283 | - | 283 |
| 223. | Soczewka | | | | |
| | | Szczutowo | - | 4 | 4 |
| 224. | Szczutowo | | | | |
| | POZNAŃSKIE | | | | |
| | | Kórnik | 439 | 19 | 458 |
| 225. | Błażejewko | | | | |
| | | Książ Wielk. | 100 | - | 100 |
| 226. | Jarosławki | | | | |
| 227. | Sieraków | " | 45 | - | 45 |
| | | Zaniemyśl | - | 7 | 7 |
| 228 | Zaniemyśl | | | | |
| | PRZEMYSKIE | | | | |
| | | Horyniec | 11 | - | 11 |
| 229. | Horyniec | | | | |
| | RADOMSKIE | | | | |
| 230. | Białobrzegi | " | - | 70 | 70 |
| 231. | Kozienice | " | - | 182 | 182 |
| 232. | Przysucha | " | 56 | 133 | 189 |
| 234. | Warka | " | - | 13 | 13 |
| | SZPSZOWSKIE | | | | |
| | | Ostrów | 16 | - | 16 |
| 235. | Kamionka | | | | |
| | SIEDLECKIE | | | | |
| | | Wilga | 163 | - | 163 |
| 237. | Wilga | | | | |
| | SIERADZKIE | | | | |
| 238. | Łask | " | ~~65~~ | 65 | 65 |
| | | Książe Młyny | 75 | - | 75 |
| 239. | Pęczniew | | | | |

| 1 | 2 | 3 | 4 | 5 | 6 |
|---|---|---|---|---|---|
| | SŁUPSKIE | | | | |
| | | Czarna Dąbrówka | 22 | - | 22 |
| 240. | Lupawsko | | | | |
| 241. | Łeba | m | 421 | 438 | 859 |
| | | Miastko | 126 | - | 126 |
| 242. | Miastko | | | | |
| | | Parchowo | 130 | - | 130 |
| 243. | Parchowo | | | | |
| | | Postomino | 621 | - | 621 |
| 244. | Jarosławiec | | | | |
| | | Studzinice | 212 | - | 212 |
| 245. | Sominy | | | | |
| 246. | Studzienice | | | | |
| 247. | Ustka | m | 618 | 332 | 950 |
| | | Ustka | 591 | 29 | 620 |
| 248. | Machowinko /Poddębie/ | | | | |
| 249. | Rowy | | | | |
| | SUWALSKIE | | | | |
| 250. | Augustów | m | 668 | 290 | 958 |
| | | Szk | 58 | 126 | 184 |
| 251. | Ducki | | | | |
| 252. | Giżycko | m | 510 | 2369 | 2879 |
| | | Giżycko | 176 | 296 | 472 |
| 253. | Wilkasy | | | | |
| 254. | Wrony/Piękna Góra/ | | | | |
| 255. | Gołdap | m | 23 | 212 | 235 |
| 256. | Mikołajki | m | 217 | 551 | 768 |
| 257. | Ruciane-Nida | m | 228 | 150 | 378 |
| | | Pisz | 16 | 105 | 121 |
| 258. | Kociol/Rybitwy/ | | | | |
| | | Ruciane-Nida | 38 | - | 38 |
| 259. | Iznota /Kamień/ | | | | |
| 260. | Karwica | | | | |
| 261. | Piaski | | | | |
| | | Suwałki | 210 | 82 | 292 |
| 262. | Gawrych Ruda | | | | |
| 263. | Sobalowo /Zatoka Słupiańska/ | | | | |

| 1 | 2 | 3 | 4 | 5 | 6 |
|---|---|---|---|---|---|
| 264. | Węgorzewo | m | 30 | 548 | 578 |
| | | Wydminy | 17 | - | 17 |
| 265. | Wydminy | | | | |
| | SZCZECIŃSKIE | | | | |
| | | Dziwnów | 2373 | 156 | 2529 |
| 266. | Dziwnów | | | | |
| 267. | Dziwnówek | | | | |
| 268. | Kamień Pomorski Lukęcin | | | | |
| 269. | Międzywodzie | | | | |
| 270. | Kamień Pomorski | m | - | 479 | 479 |
| | | Kołybanka | 62 | 548 | 610 |
| 271. | Morzyczyn | | | | |
| 272. | Międzyzdroje | m | 466 | 25 | 491 |
| | | Nowe Warpno | 68 | - | 68 |
| 273. | Brzózki | | | | |
| | | Rewal | 1577 | 188 | 1765 |
| 275. | Niechorze | | | | |
| 276. | Pobierowo | | | | |
| 277. | Pogorzelica | | | | |
| 278. | Pustkowo | | | | |
| 279. | Rewal | | | | |
| 280. | Śliwin | | | | |
| 281. | Trzęsacz | | | | |
| 283. | Świnoujście | m | 1386 | 944 | 2330 |
| | | Trzebiatów | 555 | - | 555 |
| 284. | Mrzeżyno | | | | |
| | | Wolin | 60 | 164 | 224 |
| 285. | Wisełka | | | | |
| | TARNOBRZESKIE | | | | |
| 288. | Ulanów | m | 54 | 40 | 94 |
| | TARNOWSKIE | | | | |
| | | Czchów | 32 | 2 | 34 |
| 289. | Czchów | | | | |
| | TORUŃSKIE | | | | |
| | | Kurzętnik | - | 35 | 35 |
| 290. | Tarczewo /Portęczyny/ | | | | |

| 1 | 2 | 3 | 4 | 5 | 6 |
|---|---|---|---|---|---|
| | | Ciechocin | 49 | - | 49 |
| 291. | Eligszewo /Okonin | | | | |
| | | Lysomice | 12 | - | 12 |
| 292. | Kamionki | | | | |
| | | Zbiczno | 269 | 97 | 366 |
| 293. | Bachotek | | | | |
| | WAŁBRZYSKIE | | | | |
| | | Bystrzycak Kł. | 119 | 136 | 255 |
| 294. | Długopole Zdrój | | | | |
| 295. | Międzygórze | | | | |
| 296. | Duszniki Zdrój | " | 227 | 44 | 271 |
| 297. | Jedlina Zdrój | " | 70 | - | 70 |
| 298. | Kudowa Zdrój | " | 943 | 783 | 1726 |
| 299. | Lądek Zdrój | " | 425 | 2 | 427 |
| 300. | Polanie a Zdrój | " | 252 | 1003 | 1255 |
| 301. | Szczawno Zdrój | " | 222 | | |
| | | | 15 | 33 | 48 |
| 302. | Zagórze Śląskie | Walim | 134 | 25 | 159 |
| | WŁOCŁAWSKIE | | | | |
| 304. | Ciechocinek | " | - | 6 | 6 |
| | WROCŁAWSKIE | | | | |
| 308. | Oborniki Śl. | " | - | 50 | 50 |
| | ZAMOJSKIE | | | | |
| 309. | Skwarki | Susiec | 22 | - | 22 |
| | ZIELONOGÓRSKIE | | | | |
| | | Łagów | 103 | 727 | 830 |
| 310. | Łagów | | | | |
| | | Skąpe | 365 | - | 365 |
| 311. | Niesulice | | | | |
| 312. | Sława | " | - | 19 | 19 |
| | | Sława | 1868 | - | 1868 |
| 313. | Łubiatów | | | | |
| 314. | Lubogoszcz | | | | |
| | | Wolsztyn | 115 | 46 | 161 |
| 315. | Karpicko | | | | |
| | | Zbąszynek | 109 | - | 109 |
| 316. | Nowa Wieś | | | | |

Tabela nr 7

Ruch turystyczny /korzystający z noclegów/ w ważniejszych miejscowościach wypoczynkowych w Polsce w roku 1985.

| Lp | Województwo Miejscowość | Gmina | Liczba osób korzystających z noclegów ogółem | | | Liczba turystów zagranicznych korzystających z noclegów | | | Udział % turystów zagranicznych korzyst. z noclegów w ogólnej liczbie turystów. | | |
|---|---|---|---|---|---|---|---|---|---|---|---|
| | | | w obiektach wczasowo-wypoczynkowych | w obiektach turystycznych | Razem | w obiektach wczasowo-wypoczynkowych | w obiektach turystycznych | Razem | w obiektach wczasowo-wypoczynkowych | w obiektach turystycznych | Razem |
| 1 | 2 | 3 | 4 | 5 | 6 | 7 | 8 | 9 | 10 | 11 | 12 |
| | BARSZAŃSKIE | | | | | | | | | | |
| | | Nieporęt | 33001 | 34376 | 67377 | 279 | 174 | 453 | 0,8 | 0,5 | 0,7 |
| 1. | Białobrzegi | | | | | | | | | | |
| 2. | Rynia | | | | | | | | | | |
| 3. | Serock | m | 9049 | 1686 | 10735 | 291 | 9 | 300 | 3,2 | 0,5 | 2,8 |
| | | Serock | 40746 | 11952 | 52698 | 1132 | 45 | 1177 | 2,8 | 0,4 | 2,2 |
| 6. | Jachranka | | | | | | | | | | |
| 7. | Jadwisin | | | | | | | | | | |
| | BIELSKIE | | | | | | | | | | |
| 14. | Bielsko-Biała /Hałuszowice Śl. Wapienica/ | m | 11597 | 77743 | 89340 | 1513 | 6910 | 8423 | 13,0 | 8,8 | 9,4 |
| | | Porąbka | 16272 | - | 16272 | 2143 | - | 2143 | 13,2 | - | 13,2 |
| 22. | Porąbka | | | | | | | | | | |
| 23. | Szczyrk | m | 35401 | 36942 | 72343 | 1341 | 408 | 1749 | 3,6 | 1,1 | 2,4 |
| 24. | Ustroń | m | 67893 | 32393 | 100286 | 3234 | 550 | 3784 | 4,8 | 1,7 | 3,8 |
| 27. | Wisła | m | 75628 | 43188 | 118816 | 4004 | 13 | 4017 | 5,1 | 0,03 | 3,3 |
| | CHOJNICKIE | | | | | | | | | | |
| | | Chojnice | 11307 | 12828 | 24135 | 134 | 91 | 225 | 1,2 | 0,7 | 0,9 |
| 30. | Charzykowy | | | | | | | | | | |
| 36. | Kokocowo | m | 3983 | 1151 | 5134 | 247 | 12 | 259 | 6,2 | 1,0 | 5,0 |
| | WŁOCŁAWSKIE | | | | | | | | | | |
| | | Włocławek | 14740 | 5779 | 20519 | 348 | 17 | 365 | 2,4 | 0,3 | 1,8 |
| 42. | Kowalska | | | | | | | | | | |
| | EŁCKIE | | | | | | | | | | |
| | | Stegna | 40958 | 14827 | 55785 | 918 | 202 | 1120 | 2,2 | 1,4 | 2,0 |
| 51. | Stegna | | | | | | | | | | |
| | | Sztutowo | 67269 | 25655 | 92924 | 1142 | 69 | 1211 | 1,7 | 0,3 | 1,3 |
| 53. | Krynica Morska | | | | | | | | | | |
| | GDAŃSKIE | | | | | | | | | | |
| 57. | Gdańsk | m | 38669 | 214684 | 253353 | 788 | 40743 | 41531 | 2,0 | 19,0 | 16,4 |
| 59. | Gdynia | m | 9704 | 90079 | 99843 | 85 | 11691 | 11776 | 0,9 | 13,0 | 11,8 |
| 61. | Kostarnia | m | 34690 | 12759 | 47449 | 394 | 51 | 445 | 1,1 | 0,4 | 0,9 |
| 77. | Sopot | m | 11686 | 91718 | 103404 | 465 | 6685 | 7150 | 4,0 | 7,3 | 6,9 |
| 83. | Władysławowo | m | 104126 | 33000 | 137126 | 1498 | 38 | 1536 | 1,4 | 0,1 | 1,1 |
| | JELENIOGÓRSKIE | | | | | | | | | | |
| | | Lubniewice | 13039 | 3429 | 16468 | 1338 | 127 | 1465 | 10,3 | 3,7 | 8,9 |
| 85. | Lubniewice | | | | | | | | | | |
| | WAŁBRZYSKIE | | | | | | | | | | |
| 89. | Jelenia Góra /Cieplice Śl. Zdrój/ | m | 2238 | 74532 | 76770 | 238 | 4018 | 4257 | 10,6 | 5,4 | 5,5 |
| 90. | Karpacz | m | 84476 | 87577 | 172053 | 8367 | 9829 | 18196 | 9,9 | 11,2 | 10,6 |
| 91. | Lowary | m | 2723 | 3912 | 6635 | 498 | 41 | 539 | 18,3 | 1,1 | 8,2 |
| 93. | Piechowice | m | 14878 | 1574 | 16452 | 522 | 4 | 526 | 3,5 | 0,3 | 3,2 |
| | | Podgórzyn | 27581 | 10851 | 38432 | 1455 | 8 | 1463 | 5,3 | 0,07 | 3,8 |
| 96. | Przesieka | | | | | | | | | | |
| 97. | Szczawno | | | | | | | | | | |
| 99. | Szklarska Por. | m | 61943 | 46857 | 108800 | 4478 | 1163 | 5641 | 7,2 | 2,5 | 5,2 |
| 100. | Świeradów Zdrój | m | 12177 | 5029 | 17206 | 270 | 17 | 287 | 2,2 | 0,3 | 1,7 |

| 1 | 2 | 3 | 4 | 5 | 6 | 7 | 8 | 9 | 10 | 11 | 12 |
|---|---|---|---|---|---|---|---|---|---|---|---|
| | KIELECKIE | | | | | | | | | | |
| 06. | Sielpia Wielka | Kodzio | 18130 | 1300 | 19359 | 768 | - | 768 | 4,2 | - | 4,0 |
| | KONIŃSKIE | | | | | | | | | | |
| 07. | Ślesin | m | 5413 | 5761 | 11174 | 611 | 291 | 902 | 11,3 | 5,1 | 8,1 |
| 10. | Powidz | Wittowo | 13837 | 12079 | 26006 | 317 | - | 317 | 2,3 | - | 1,2 |
| | KOSZALIŃSKIE | | | | | | | | | | |
| 12. | Czaplinek | m | 2823 | 2364 | 5187 | 152 | 86 | 238 | 5,4 | 3,6 | 4,6 |
| 14. | Darłowo | m | 35841 | 6539 | 42380 | 335 | 66 | 401 | 0,9 | 1,0 | 0,9 |
| | | Darłowo | 30109 | 3615 | 33724 | 860 | 10 | 870 | 2,9 | 0,3 | 2,6 |
| 15. | Dębki | | | | | | | | | | |
| 19. | Kołobrzeg | m | 97157 | 56004 | 153161 | 1603 | 5417 | 7020 | 1,6 | 9,7 | 4,6 |
| | | Kołobrzeg | 47700 | 8406 | 56106 | 1141 | - | 1141 | 2,4 | - | 2,0 |
| 20. | Dźwirzyno | | | | | | | | | | |
| | | Mielno | 92764 | 11441 | 104205 | 1344 | 124 | 1468 | 1,4 | 1,1 | 1,4 |
| 23. | Mielno | | | | | | | | | | |
| 35. | Połczyn Zdrój | m | 3464 | 5925 | 9389 | - | 267 | 267 | - | 4,5 | 3,2 |
| | | Ustronie Mor. | 64902 | 13325 | 78227 | 1029 | 35 | 1064 | 1,6 | 0,3 | 1,4 |
| 37. | Ustronie Mor. | | | | | | | | | | |
| | KRAKOWSKIE | | | | | | | | | | |
| 29. | Myślenice | m | 3868 | 23727 | 27595 | 198 | 909 | 1107 | 5,1 | 3,8 | 4,0 |
| | KROŚNIEŃSKIE | | | | | | | | | | |
| 31. | Iwonicz Zdrój | m | 7220 | 8385 | 15605 | 117 | 139 | 256 | 1,6 | 1,7 | 1,6 |
| | | Solina | 22262 | 20707 | 42969 | 600 | 43 | 643 | 2,7 | 0,2 | 1,5 |
| 36. | Wołosczyk | | | | | | | | | | |
| | LESZCZYŃSKIE | | | | | | | | | | |
| | | Włoszakowice | 17627 | 9452 | 27079 | 674 | 19 | 693 | 4,0 | 0,2 | 2,6 |
| 44. | Włoszakowo | | | | | | | | | | |
| | LUBELSKIE | | | | | | | | | | |
| 47. | Kazimierz Dolny | m | 10817 | 15796 | 26613 | 487 | 33 | 520 | 4,5 | 0,2 | 2,0 |
| | ŁOMŻYŃSKIE | | | | | | | | | | |
| 49. | Rajgród | m | 13495 | 696 | 14191 | 409 | 5 | 414 | 3,0 | 0,7 | 2,9 |
| | NOWOSĄDECKIE | | | | | | | | | | |
| | | Dukowina Tatrz | 32654 | 28917 | 61571 | 291 | - | 291 | 0,9 | - | 0,5 |
| 54. | Dukowina Tatrz. | | | | | | | | | | |
| | | Gródek n/Dun. | 13826 | 32178 | 46004 | 612 | 80 | 692 | 5,1 | 0,2 | 1,8 |
| 59. | Gródek n/Dun. | | | | | | | | | | |
| 61. | Krynica | m | 64564 | 34794 | 99358 | 2120 | 252 | 2372 | 3,3 | 0,7 | 2,4 |
| 62. | Limanowa | m | 4078 | 11436 | 15514 | 257 | 147 | 404 | 6,3 | 1,3 | 2,6 |
| 66. | Muszyna | m | 20958 | 3003 | 23961 | 415 | - | 415 | 2,0 | - | 1,7 |
| 70. | Piwniczna | m | 19384 | 5835 | 25219 | 240 | 10 | 250 | 1,2 | 0,2 | 1,0 |
| | | Piwniczna | 14561 | 7785 | 22346 | 757 | - | 757 | 5,2 | - | 3,4 |
| 72. | Rytro | | | | | | | | | | |
| 73. | Rabka | m | 22792 | 10102 | 32894 | 279 | 43 | 322 | 1,2 | 0,3 | 0,8 |
| 76. | Zakopane | m | 206045 | 221095 | 429140 | 18814 | 24906 | 43620 | 9,0 | 11,2 | 10,2 |
| | | Tatrzańska | 25316 | 60709 | 86025 | 1590 | 244 | 1834 | 6,2 | 0,4 | 2,1 |
| 77. | Zakościelisko | | | | | | | | | | |
| 79. | Poronin | | | | | | | | | | |
| | OLSZTYŃSKIE | | | | | | | | | | |
| 80. | Olsztyn | m | 731 | 124598 | 125329 | 9 | 18140 | 18149 | 1,2 | 14,6 | 14,5 |
| | | Iława | 5183 | 5781 | 10964 | 447 | 122 | 569 | 8,6 | 2,1 | 5,2 |
| 83. | Makowo | | | | | | | | | | |
| 93. | Ostróda | m | 2441 | 15484 | 17925 | - | 361 | 361 | - | 2,3 | 2,0 |
| | | Ostróda | 2386 | 19121 | 21507 | 62 | 234 | 296 | 2,6 | 1,2 | 1,3 |

| 1 | 2 | 3 | 4 | 5 | 6 | 7 | 8 | 9 | 10 | 11 | 12 |
|---|---|---|---|---|---|---|---|---|---|---|---|
| 194. | Stare Jabłonki | Piecki | 7227 | 17086 | 24313 | 108 | 418 | 526 | 4,5 | 3,4 | 2,2 |
| 196. | Kratyń | | | | | | | | | | |
| | OPOLSKIE | | | | | | | | | | |
| | | Głuchołazy | 13469 | 8905 | 23373 | 765 | 160 | 925 | 5,7 | 0,2 | 4,1 |
| 202. | Pokrzywna | Turawa | 14918 | 11003 | 25921 | 439 | - | 439 | 2,9 | - | 1,7 |
| 205. | Turawa | | | | | | | | | | |
| | PIŁSKIE | | | | | | | | | | |
| 213. | Tuczno | " | 4907 | 1337 | 6244 | 254 | 37 | 291 | 5,3 | 2,8 | 4,7 |
| | PŁOCKIE | | | | | | | | | | |
| | | Łąck | 8765 | 5802 | 14567 | 453 | 3 | 456 | 5,2 | 0,05 | 3,1 |
| 221. | Łąck | | | | | | | | | | |
| | POZNAŃSKIE | | | | | | | | | | |
| | | Kórnik | 11295 | 647 | 11942 | 439 | 19 | 458 | 3,9 | 2,9 | 3,8 |
| 225. | Stęszewo | | | | | | | | | | |
| | SZEPETNIE | | | | | | | | | | |
| 241. | Leba | " | 45102 | 44709 | 89811 | 421 | 438 | 859 | 0,9 | 1,0 | 1,0 |
| | | Postomino | 23224 | 3359 | 26583 | 621 | - | 621 | 2,7 | - | 2,3 |
| 244. | Jarosławiec | | | | | | | | | | |
| 247. | Ustka | " | 46861 | 13613 | 60474 | 618 | 332 | 950 | 1,3 | 2,4 | 1,6 |
| | | Ustka | 28355 | 14931 | 43236 | 591 | 29 | 620 | 2,1 | 0,2 | 1,4 |
| 249 | Rowy | | | | | | | | | | |
| | GDAŃSKIE | | | | | | | | | | |
| 250. | Sągnatów | " | 21734 | 21925 | 43659 | 668 | 290 | 958 | 3,1 | 1,3 | 2,2 |
| 252. | Gilycko | " | 15319 | 24763 | 40082 | 510 | 2369 | 2879 | 3,3 | 9,6 | 7,2 |
| | | Gilycko | 9304 | 14849 | 24153 | 176 | 296 | 472 | 1,9 | 2,0 | 2,0 |
| 253. | Pilkany | | | | | | | | | | |
| 256. | Mikołajki | " | 6838 | 6748 | 13586 | 217 | 551 | 768 | 3,2 | 8,2 | 5,7 |
| 257. | Sucians - Nida | " | 6745 | 6424 | 13172 | 228 | 150 | 378 | 3,4 | 2,3 | 2,9 |
| | SZCZECIŃSKIE | | | | | | | | | | |
| | | Dziwnów | 73867 | 11102 | 84969 | 2373 | 156 | 2529 | 3,2 | 1,4 | 3,0 |
| 266. | Dziwnów | | | | | | | | | | |
| 267. | Dziwnówek | | | | | | | | | | |
| 268. | Łukęcin | | | | | | | | | | |
| 269. | Międzywodzie | | | | | | | | | | |
| 270. | Kamień Pom. | " | - | 10765 | 10765 | - | 479 | 479 | - | 4,4 | 4,4 |
| 272. | Międzyzdroje | " | 64396 | 10178 | 74564 | 466 | 25 | 491 | 0,7 | 0,2 | 0,7 |
| | | Resual | 104179 | 5213 | 109391 | 1577 | 188 | 1765 | 1,5 | 3,6 | 1,6 |
| 273. | Niechorze | | | | | | | | | | |
| 276. | Pobierowo | | | | | | | | | | |
| 283. | Świnoujście | " | 72494 | 36889 | 109383 | 1386 | 944 | 2330 | 1,9 | 2,6 | 2,1 |
| | | Trzebiatów | 23973 | [illegible] | 25973 | 555 | - | 555 | 2,3 | - | 2,3 |
| 284. | Trzęsiny | | | | | | | | | | |
| | POMORSKIE | | | | | | | | | | |
| | | Chojnice | 3836 | 7871 | 11707 | 269 | 97 | 366 | 7,0 | 1,2 | 3,1 |
| 293. | Zachotek | | | | | | | | | | |
| | WAŁBRZYSKIE | | | | | | | | | | |
| | | Dystrycza Kł. | 13718 | 16563 | 30281 | 119 | 136 | 255 | 0,9 | 0,8 | 0,8 |
| 295. | Międzygórze | | | | | | | | | | |
| 296. | Duszniki Zdrój | " | 20700 | 14737 | 35437 | 227 | 44 | 271 | 1,1 | 0,3 | 0,8 |
| 298. | Kudowa Zdrój | " | 18377 | 241930 | 42572 | 943 | 783 | 1726 | 5,1 | 0,3 | 4,1 |
| 299. | Lądek Zdrój | " | 27843 | 364 | 28207 | 425 | 2 | 427 | 1,5 | 0,5 | 1,5 |
| 300. | Polanica Zdrój | " | 30924 | 36676 | 67600 | 253 | 1003 | 1256 | 0,8 | 2,7 | 1,9 |
| | ZIELONOGÓRSKIE | | | | | | | | | | |
| | | Łagów | 7125 | 14600 | 21725 | 103 | 727 | 830 | 1,4 | 5,0 | 3,8 |
| 310. | Łagów | Skąpe | 4578 | 2638 | 7216 | 365 | - | 365 | 8,0 | - | 5,1 |
| 311. | Niesulice | Sława | 30963 | 1417 | 32380 | 1368 | - | 1368 | 6,0 | - | 5,8 |
| 313. | Lubiatów | | | | | | | | | | |

Tabela 8.

Pochodzenie gestorów bazy noclegowej według województw. Stan 1986 r.

| Lp. | WOJEWÓDZTWO MIEJSCOWOŚĆ | GMINA | Wykaz gestorów obiektów wczasowo - wypoczynkowych. |
|---|---|---|---|
| 1 | 2 | 3 | 4 |
| | WARSZAWSKIE | | |
| 1. | Białobrzegi | Nieporęt | Warsz. |
| 2. | Rynia | " | Warsz.,Gdań. |
| 3. | Otwock | " | Warsz. |
| 4. | Pomiechówek | Pomiechówek | Warsz. |
| 5. | Serock | " | Warsz. |
| 6. | Jachranka | Serock | Warsz. |
| 7. | Jadwisin | " | Warsz. |
| | BIAŁSKOPODLASKIE | | |
| 8. | Białka | Dębowa Kłoda | Białskopod.,Lubel. |
| 9. | Kózki | Sarnaki | Siedl. |
| 10. | Mierzwice | " | Białskopod.,Siedl.,Warsz. |
| 11. | Serpelice | " | Białskopod.,Warsz. |
| | BIAŁOSTOCKIE | | |
| 12. | Wólka Nadbużna | Siemiatycze | Białost.,Białskopod. |
| 13. | Supraśl | " | Białost. |
| | BIELSKIE | | |
| 14. | Bielsko-Biała | " | Biel.,Katow.,Warsz. |
| 15. | Brenna | Brenna | Katow. Biel., Opol., Często. |
| 16. | Międzybrodzie Bielskie | Czernichów | Biel.,Katow.,Krako.,Opol. |
| 17. | Międzybrodzie Żywieckie | " | Biel.,Często.,Katow. |
| 18. | Tresna | " | Biel., Katow. |
| 19. | Istebna | Istebna | Biel., Katow. |
| 20. | Jaworze | Jasienica | Katow. |
| 21. | Korbielów | Jeleśnia | Katow.,Warsz. |
| 25. | Węgierska Górka | Węgierska G. | Biel.,Kat. |
| 26. | Bystra Śląska | Wilkowice | Katow. |
| 28. | Zawoja | Zawoja | Biel.,Katow.,Krak.,Łódz., Opol., Warsz. |
| 29. | Żywiec | " | Biel., Katow. |
| | BYDGOSKIE | | |
| 30. | Charzykowy | Chojnice | Bydg.,Toruń.,Warsz. Gdań. |
| 31. | Kopernica | " | Bydg. |
| 32. | Swornigacie | " | Bydg.,Łódz.,Warsz. |
| 33. | Chmiąża Szlachecka | Gąsawa | Bydg. |
| 34. | Inowrocław | " | Warsz. |
| 35. | Przyjezierze | Jeziora Wlk. | Bydg.,Gdań.,Pozn.,Toruń. |
| 36. | Koronowo | " | Bydg.,Warsz. |

| 1 | 2 | 3 | 4 |
|---|---|---|---|
| 37. | Sokole Kuźnica | Koronowo | Bydg. |
| 38. | Osiny | Nowe | Toruń. |
| 39. | Tleń | Osie | Bydg.,Łódz.,Warsz. |
| 40. | Okoniny Nadjeziorne | Śliwice | Bydg.,Toruń. |
| 41. | Więcbark | " | Bydg. |
| | CHEŁMSKIE | | |
| 42. | Okuninka | Włodawa | Białskopod.,Chełm.,Lubel., Warsz.,Zamoj. |
| | CIECHANOWSKIE | | |
| 43. | Pułtusk | " | Ciech.,Warsz. |
| 44. | Lidzbark | " | Toruń.,Warsz. |
| | CZĘSTOCHOWSKIE | | |
| 45. | Koszęcin | Koszęcin | Katow. |
| 46. | Popów | Popów | Częstoch. |
| 47. | Zawady | " | Częstoch.,Katow. |
| 48. | Zaborze | Żarki | Częstoch. |
| | ELBLĄSKIE | | |
| 49. | Jantar | Stegna | Byd.,Ciecha.,Gdań.,Kamié., Łódz.,Olszty.,Poz.,Radom., Warsz.,Wrocł. |
| 50. | Mikoszewo | " | Gdań.,Kalis.,Katow.,Jeleniog., Lub.,Łódz.,Olszty.,Toruń, Warsz.,Wrocł. |
| 51. | Stegna | " | Biel.,Bydg.,Elbl.,Gdań.,Kali., Katow.,Łódz.,Warsz.,Wrocł. |
| 52. | Kąty Rybackie | Sztutowo | Bydg.,Gdań.,Elbl.,Katow.,Kiel Opol.,Rzesz.,Wałbrz.,Warsz., Wrocł. |
| 54. | Przebrno | " | Elblą.,Kiel.,Wrocł. |
| 55. | Sztutowo | " | Bydg.,Opol.,Warsz. |
| 56. | Suchacz | Tolkmicko | Gdań. |
| | GDAŃSKIE | | |
| 57. | Gdańsk | " | Biel.,Ciech.,Częst.,Gdań., Jeleniegór.,Kali.,Katow., Łódz.,Pilsk.,Piotrkow.,Pozn., Toruń.,Wałb.,Warsz.,Wrocł., |
| 58. | Chmielno | Chmielno | Gdań., Warsz.,Wrocł. |
| 59. | Gdynia | " | Bielskie,Częstoch.,Gdań., Kali,Katow.,Krosń.,Toruń., Wałbrzy. |
| 60. | Hel | " | Gdań.,Katow.,Kiel.,Wrocł. |
| 61. | Jastarnia | " | Częstoch.,Gdań.,Katow.,Łódz., Radom. Pozn. Warsz. |
| 62. | Borsk | Karsin | Bydg.,Gdań. |
| 63. | Wiele | " | Bydg.,Gdań. |
| 64. | Łapino | Kolbudy Górne | Gdań. |
| 65. | Czarlina | Kościerzyna | Gdań. |
| 66. | Karne | " | Gdań. |
| 67. | Szarlota | " | Gdań. |
| 68. | Wdzydze Kisz. | " | Gdań. |

| 1 | 2 | 3 | 4 |
|---|---|---|---|
| 69. | Wieprznica | " | Gdań. |
| 70. | Białogóra | Krokowa | Bielskie,Gdań.,Toruń.,Warsz., Wroeł. |
| 71. | Potęgowo | Linia | Gdań. |
| 72. | Ocypel | Lubiehowo | Elbl.,Gdań. |
| 73. | Straszyn | Pruszcz Gdań. | Gdań. |
| 74. | Puck | " | Gdań. |
| 75. | Przywidz | Przywidz | Gdań.,Warsz. |
| 76. | Skarszewy | " | Gdań. |
| 78. | Stężyca | Stężyca | Gdań. |
| 79. | Szymbark | " | Gdań. |
| 80. | Zgorzałe | " | Gdań. |
| 81. | Kłodna | Sulęczyno | Gdań. |
| 82. | Sulęczyno | " | Gdań. |
| 83. | Władysławowo | " | Bydg.,Częstoch.,Gdań.,Katow.,Kiel.,Lubel Łódz.,Pozn.,Radom.,Warsz.,Wroc Toruń |
| 84. | Borzechowo | Zblewo | Gdań. |
| | GORZOWSKIE | | |
| 85. | Lubniewice | Lubniewice | Gorzow.,Łódz.,Pozn.,Wrocł, Zielonogór. |
| 86. | Mierzyn | Międzychód | Gorzow.,Łódz.,Pozn. |
| 87. | Święty Wojciech /Głębokie/ | Międzyrzecz | Gorzow.,Wrocł.,Ziel. |
| 88. | Długie | Strzelce Kraj. | Gorzow.,Pilsk.,Poznań.,Zielono górskie. |
| | JELENIOGÓRSKIE | | |
| 89. | Jelenia Góra /+Cieplice Śl.Z/ | " | Pozn.,Wrocł. |
| 91. | Kowary | " | Jeleniogór |
| 92. | Leśna | " | Jeleniogór. |
| 93. | Piechowice | " | Opol. |
| 94. | Bobrowice | Podgórzyn | Bydg.,Opol.,Pozn.,Warsz.,Wrocł |
| 95. | Miłków | " | Częstoch.,Jeleniogór.,Warsz. |
| 96. | Przesieka | " | Bydg.,Jeleniogór.,Kali.,Krak., Pozn.,Warsz.,Wrocł.,Zielonogór |
| 97. | Sosnówka | " | Częstoch.,Wałbrz.,Warsz., Wrocł. |
| 98. | Zachełmie | " | Gorzow.,Jeleniogór.,Warsz. |
| 100. | Świeradów Zdrój | " | Jeleniogór.,Legn.,Katow., Warsz.,Wrocł.,Zielonogór. |
| 101. | Ręczyn/Niedów/ | Zgorzelec | Legn. |
| | KALISKIE | | |
| 102. | Antonin | Przygodzice | Kalisk.,Pozn.,Wrocł. |
| | KATOWICKIE | | |
| 103. | Przeczyce | Mierzęcice | Częstoch.,Katow. |
| | KIELECKIE | | |
| 105. | Sielpia Wlk | Końskie | Częstoch.,Katow.,Kiele.,Łódz., Radom.,Warsz. |
| 106. | Solec Zdrój | Solec Zdrój | Kiel. |

| 1 | 2 | 3 | 4 |
|---|---|---|---|
| | KONIŃSKIE | | |
| 107. | Ślesin | m | Kali.,Katow.,Konin.,Łódz.,Pozn. |
| 108. | Mikorzyn | Ślesin | Kalisk.,Konin. |
| 109. | Wilczyn | Wilczyn | Kalisk.,Konin. |
| 110. | Powidz | Witkowo | Konin.,Pozn. |
| 111. | Skorzęcin | " | Bydg.,Kalis.,Konin.,Łódz.,Pozn. |
| | KOSZALIŃSKIE | | |
| 112. | Czaplinek | m | Kalisk.,Wałb.,Warsz. |
| 113. | Żelisławie/Stare Kaleńsko/ | Czaplinek | Pozń. |
| 114. | Darłowo | m | Bielskie,Kali.,Koszal.,Legn.,Lubel. Łódz.,Pozn.,Warsz.,Wrocł. |
| 115. | Dąbki | Darłowo | Bielskie,Katow.,Koszal.,Łódz., Pilsk.,Pozn.,Warsz.,Wałb.,Legn. |
| 116. | Gleźnowo /Dąbkowice/ | " | Bydg.,Koszal. |
| 117. | Włcie | " | Bielskie,Bydg.,Katow. |
| 118. | Gudowo | Drawsko Pom. | Koszal. |
| 120. | Dzwirzyno | Kołobrzeg | Bielskie,Bydg.,Katow.,Kiele., Koszal.,Krak.,Krośń.,Legn., Łódz.,Opol.,Płock.,Słup.,Warsz. Wrocł. |
| 121. | Chłopy | Mielno | Katow.,Konin.,Koszal.,Pilsk., Toruń.,Wałb.,Wrocł. |
| 122. | Gąski | " | Włock.,Wrocł. |
| 123. | Mielno | " | Bielskie,Koszal.,Łódz.,Pil., Pozn.,Słup.,Wrocł.,Zielonogór. |
| 124. | Sarbinowo | " | Bielskie,Jeleniogór.,Katow., Kielec.,Koszal.,Opol.,Pozn., Toruń.,Wałbrz.,Warsz.,Wrocł., Zielonogór. |
| 125. | Połczyn Zdrój | m | Koszal. |
| 126. | Sianożęty | Ustronie Mor. | Bielskie,Bydg.,Częstoch.,Gorzow Jeleniogór.,Katow.,Legn.,Lubel. Łódz.,Opol.,Pozn.,Warsz.,Wrocł. |
| 127. | Ustronie Mor. | " | Biel.,Bydg.,Częst.,Katow.,Kosz. Krak.,Legn.,Łódz.,Opol.,Płoc., Pozn.,Warsz.,Wrocł.,Zielonogór. |
| 128. | Cieszyno | Złocieniec | Legn.,Koszal. |
| | KRAKOWSKIE | | |
| 129. | Myślenice | m | Krakow. |
| 130. | Trzemeśnia | Myślenice | Krakow.,Warsz. |
| | KROŚNIEŃSKIE | | |
| 131. | Iwonicz Zdrój | m | Krośń.,Rzeszow. |
| 132. | Krempna | Krempna | Katow.,Krak.,Krośń.,Rzeszow., |
| 133. | Lesko | m | Katow.,Krośn. |
| 134. | Rymanów Zdrój /Posada Górna/ | Rymanów | Krośń.,Rzeszow.,Warsz. |
| 135. | Myczkowce | Solina | Krośń.,Radom.,Rzesz. |
| 136. | Polańczyk | " | Krośń.,Lubel.,Rzesz.,Tarnob., Warsz. |
| 137. | Ustrzyki Dolne | m | Kroś.,.,Rzesz.,Warsz. |

| 1 | 2 | 3 | 4 |
|---|---|---|---|
| | LEGNICKIE | | |
| 138. | Rokitki | Chojnów | Legn.,Wałbrzy.,Wrocł. |
| | LESZCZYŃSKIE | | |
| 139. | Nowy Dębiec | Kościan | Leszcz.,Pozn.,Wrocł. |
| 140. | Osieczna | " | Leszcz.,Włocław. |
| 141. | Olejnica | Przemęt | Pozn.,Wałb.,Wrocł. |
| 142. | Starkowo | " | Leszcz., |
| 143. | Wieleń Zaobrzański | " | Legn.,Leszcz.,Wałbrz.,Wrocł. |
| 144. | Boszkowo | Włoszakowice | Kalis.,Leszcz.,Pozn.,Wałbrzy., Wrocł.,Zielonogór. |
| 145. | Brenno | " | Jeleniogór.,Leszcz.,Wałbrzy., Wrocł. |
| | LUBELSKIE | | |
| 146. | Firlej | Firlej | Lubel.,Katow.,Warsz. |
| 147. | Kazimierz Dolny | " | Lubel.,Warszaw. |
| 148. | Nałęczów | " | Lubel.,Warszaw. |
| | ŁOMŻYŃSKIE | | |
| 149. | Rajgród | " | Białost. |
| 150. | Czarna Wieś | Rajgród | Łomż.,Olszty. |
| | ŁÓDZKIE | | |
| 151. | Wiśniowa Góra | Andrespol | |
| 152. | Grotniki | Zgierz | Łódz. |
| | NOWOSĄDECKIE | | |
| 153. | Biały Dunajec | Biały Dunajec | Warsz. |
| 154. | Bukowina Tatrz. | Bukowina Tatrz | Katow.,Nowosąd.,Warsz. Krakow |
| 155. | Białka | " | |
| 156. | Czorsztyn | Czorsztyn | Krakow.,Warsz. |
| 157. | Kluszkowce | " | |
| 158. | Bartkowa | Gródek n/ Dunajcem | Krakow. |
| 159. | Gródek n/ Dunajcem | " | Katow.,Krośń.,Krak.,Nowosą.,Opol. Rzesz.,Tarn.,Tarnob.,Warsz. |
| 160. | Rożnów | " | Katow.,Krakow.,Lubel.,Nowosą., Tarn. |
| 162. | Limanowa | " | Krakow. |
| 163. | Tęgoborze | Lososina Dolna | Katow.,Krakow. |
| 164. | Znamirowice | " | Krakow.,Nowosąd.,Tarn. |
| 165. | Mszana Dolna | " | Krakow. |
| 166. | Muszyna | " | Krakow.,Lubel.,Łódz.,Nowosąd., Opol.,Warsz. |
| 167. | Szczawnik | Muszyna | Kieleck.,Krakow. |
| 168. | Złockie | " | Krakow.,Piotrkow.,Tarnow.,Warsz. |
| 169. | Żegiestów | " | Katow.,Krakow.,Tarnow.,Warsz. |
| 170. | Piwniczna | " | Katow.,Kiele.,Krakow.,Nowosą., Tarnow.,Warsz. |
| 171. | Lomnica Zdrój | Piwniczna | Katow.,Krakow. |
| 172. | Rytro | " | Katow.,Krakow.,Nowosą.,Tarnow., Warsz. |

| 1 | 2 | 3 | 4 |
|---|---|---|---|
| 173. | Rabka | m | Katow.,Krakow.,Lubel.,Nowosą., Warszaw. |
| 174. | Szczawnica | m | Katow.,Krakow.,Lódz.,Nowosą., Tarnobrz.,Warszaw. |
| 175. | Wysowa | Uście Gorlickie | Krośn., Nowosą., Rzeszow. |
| 177. | Kościelisko | Tatrzańska | Katow., Kiel.,Krak.,Pozna.,Warszaw. |
| 178. | Murzasichle | " | Krakow. |
| 179. | Poronin | " | Krakow. |
| | OLSZTYŃSKIE | | |
| 180. | Olsztyn | m | Olsztyn., Płoc. |
| 181. | Ramsowo/Dadaj/ | Barczewo | Olszty.,Warsz. |
| 182. | Wilimy | Biskupiec | Olsztyn.,Siedl.,Warsz. |
| 183. | Szabruk | Gietrzwałd | Olsztyń. |
| 184. | Iława | m | Ciech.,Elblą.,Katow.,Lódz., Olszty.,Warszaw. |
| 185. | Makowo | Iława | Elblą.,Lódzk.,Olsztyń.,Warsz. |
| 186. | Zawady-Muszaki | Janowo | Ostrołę.,Warszaw. |
| 187. | Faltyjanki /Piławki/ | Miłomłyn | Warszaw. |
| 188. | Bogaczewo | Morąg | Elblą.,Olsztyń. |
| 189. | Kretowiny | " | Lódz.,Olsztyn.,Warsza. |
| 190. | Lipowo Kurowskie | Olsztynek | Warszaw. |
| 191. | Maróz | " | Warszaw. |
| 192. | Mierki | " | Warszaw. |
| 193. | Ostróda | m | Katow.,Olsztyń.,Warszaw. |
| 194. | Stare Jabłonki | Ostróda | Lódz.,Warsz. |
| 195. | Pasym | Pasym | Olsztyń.,Warszaw. |
| 196. | Krutyń | Piecki | Warszaw. |
| 197. | Nowa Kaletka | Purda | Olsztyń.,Warszaw. |
| 198. | Borowski Las | Sorkwity | Olsztyń.,Warszaw. |
| 199. | Spychowo | Świętajno | Olsztyń.,Warszaw. |
| | OPOLSKIE | | |
| 200. | Głuchołazy | m | Bielsk.,Katow.,Opolsk.,Wałbrzy. |
| 201. | Jarnołtówek | Głuchołazy | Katow.,Opol. |
| 202. | Pokrzywna | " | Katow.,Opol. |
| 203. | Otmuchów | m | Opol.,Wałbrzy.,Wrocł. |
| 204. | Szczedrzyk | Ozimek | Katow.,Opol. |
| 205. | Turawa | Turawa | Częstoch.,Kali.,Katow.,Opol., Wrocł. |
| | OSTROŁĘCKIE | | |
| 206. | Brok | m | Łomży.,Olszty.,Ostrołę.,Warszaw. Zielonogór. |
| 207. | Barcice | Somianka | Warszaw. |
| 208. | Popowo Kościelne | " | Warszaw. |
| 209. | Somianka | " | Warszaw. |
| 210. | Wyszków | m | Warszaw. |

| 1 | 2 | 3 | 4 |
|---|---|---|---|
| | PIŁSKIE | | |
| 211. | Dziewierszno Małe | Lobżenica | Bydg., Pil. |
| 212. | Owczegłowy | Rogoźno | Poznań. |
| 213. | Tuczno | " | Bydg.,Gorzow.,Poznań. |
| | PIOTRKOWSKIE | | |
| 214. | Spała | Inowłódz | Łódzk.,Piotrkow.,Warszaw. |
| 215. | Teofilów | " | Łódzk. |
| 216. | Sulejów | " | Łódzk. Kotow. Piotrkow. |
| 217. | Biała | Sulejów | Łódzk.,Piotrkow. |
| 218. | Tuszyn | " | Łódzk. |
| | PŁOCKIE | | |
| 219. | Grabina | Łąck | Łódzk.,Płock. |
| 220. | Koszelówka | " | Łódzk.,Płock,Warszaw. |
| 221. | Łąck | " | Łódzk., Warszaw. |
| 222. | Zdwórz | " | Warszaw. |
| 223. | Soczewka | Nowy Duninów | Płock. |
| 224. | Szczutowo | Szczutowo | Płock. |
| | POZNAŃSKIE | | |
| 225. | Błażejewko | Kórnik | Poznań.,Zielonogór. |
| 226. | Jarosławki | Książ Wlkp. | Kali.,Leszczy.,Poznań. |
| 227. | Sieraków | " | Gorzow.,Leszczy.,Poznań. Warsz |
| 228. | Zaniemyśl | Zaniemyśl | Poznań. |
| | PRZEMYSKIE | | |
| 229. | Horyniec | Horyniec | Przemysk.,Rzeszow. |
| | RADOMSKIE | | |
| 230. | Białobrzegi | " | Kiele.,Radom.,Warszaw. |
| 231. | Kozienice | " | Radom. |
| 232. | Przysucha | " | Łódzk.,Radom.,Warszaw. |
| 233. | Solec n/Wisłą | Solec n/Wisłą | Kiele.,Radom. |
| 234. | Warka | " | Warszaw. |
| | RZESZOWSKIE | | |
| 235. | Kamionka | Ostrów | Rzeszow.,Tarnow. |
| | SIEDLECKIE | | |
| 236. | Urle | Jadów | Warszaw. |
| 237. | Wilga | Wilga | Warszaw. |
| | SIERADZKIE | | |
| 238. | Lask/+Kolumna/ | " | Łódzk.,Warszaw. |
| 239. | Książe Młyny | Pęczniew | Łódzk.,Sieradz. |
| | SŁUPSKIE | | |
| 240. | Łupawsko | Czarna Dąbrówka | Gdań. |
| 241. | Łeba | " | Bielskie,Częstoch.,Gdań.,Jeleniogór.,Kiele.,Katow.,Koszal.,Olsztyń, Pilsk., Słup. |

| 1 | 2 | 3 | 4 |
|---|---|---|---|
| | | | Szczec.,Toruń.,Wałbrzy., Warszaw., Wrocł. |
| 242. | Świeszyno | Miastko | Kali.,Łódzk. |
| 243. | Parchowo | Parchowo | Gdań. |
| 244. | Jarosławiec | Postomino | Gdań.,Katow.,Krakow.,Lubel., Pilsk., Opol.,Poznań.,Szczec. Wałbrzy.,Warsz.,Wrocł. |
| 245. | Sominy | Studzienice | Gdań. |
| 246. | Studzienice | Studzienice | Gdań. |
| 247. | Ustka | " | Bielskie,Bydg.,Katow.,Koszal Łódzk.,Słupsk.,Warszaw.,Wrocławskie. |
| 248. | Machowinko /Poddębie/ | Ustka | Bydg.,Kali.,Słup. |
| 249. | Rowy | " | Bielskie,Bydg.,Koszal.,Łódzk. Słupsk.,Toruń.,Wałbrzy.,Warszaw.,Wrocł. |
| | SUWALSKIE | | |
| 250. | Augustów | " | Białost.,Katow.,Krak.,Suwal., Wałbrzy.,Warsz.,Wrocł., |
| 251. | Buczki/+Szelgi/ | Ełk | Białosto.,Suwal. |
| 253. | Wilkasy | Giżycko | Suwal.,Warszaw. |
| 254. | Wrony/Piękna Góra/ | " | Katow.,Warszaw. |
| 255. | Gołdap | " | Warszaw.,Suwal. |
| 256. | Mikołajki | " | Warszaw.,Suwal. |
| 257. | Ruciane-Nida | " | Białost.,Krakow.,Olsztyń., Suwal.,Warszaw. |
| 258. | Kocioł/Rybitwy/ | Pisz | Suwal.,Warszaw. |
| 259. | Iznota/Kamień/ | Ruciane-Nida | Warszaw. |
| 260. | Karwica | " | Białost.,Warszaw. |
| 261. | Piaski | " | Olsztyń.,Warszaw. |
| 262. | Gawrych-Ruda | Suwałki | Białost.,Suwal.,Warszaw. |
| 263. | Sobolewo/Zatoka Słupiańska/ | " | Suwal. |
| 264. | Węgorzewo | " | Kielec.,Warszaw. |
| 265. | Wydminy | Wydminy | Olsztyń.,Suwal.,Warszaw. |
| | SZCZECIŃSKIE | | |
| 267. | Dziwnówek | Dziwnów | Katow.,Łódzk.,Radom.,Szczec., Wrocł. |
| 268. | Łukęcin | " | Jeleniogór.,Katow.,Krakow., Szczec.,Warsz.,Wrocł.,Zielonogór. |
| 269. | Międzywodzie | " | Częstoch.,Gdań.,Jeleniogór., Katow., Kielec.,Łódzk.,Opol., Płock.,Poznań.,Szczec.,Wałbrzy.,Warszaw.,Wrocł. |
| 270. | Kamień Pomorski | " | Warszaw. |
| 271. | Morzyczyn | Kobylanka | Sieradz.,Szczec. |
| 272. | Międzyzdroje | " | Gorzow.,Kali.,Katow.,Łódzk., Poznań.,Szczec.,Warszaw., Wrocł, Zielonogór. |

| 1 | 2 | 3 | 4 |
|---|---|---|---|
| 273. | Brzózki | Nowe Warpno | Szczecin.,Warszaw. |
| 274. | Trzebież | Police | Szczecin.,Wałbrzy.,Wrocł. |
| 275. | Niechorze | Rewal | Bielskie,Bydg.,Gorzow.,Katow. Łódzk.,Poznań.,Płock.,Szczec. Wałbrzy.,Warszaw.,Wrocł., Zielonogórskie. |
| 276. | Pobierowo | " | Kali.,Katow.,Kielc.,Lubel., Łódzk.,Poznań.,Opol.,Szczec., Wałbrzy.,Wrocł.,Warszaw.,Zielonogór. |
| 277. | Pogorzelica | " | Jeleniogór.,Kali.,Katow., Łódzk.,Opol.,Poznań.,Szczec., Warsz.,Wrocł.,Zielonogór. |
| 278. | Pustkowo | " | Katow.,Piortkow.,Poznań., Wałbrzy.,Wrocł. |
| 279. | Rewal | " | Gorzow.,Jeleniogór.,Łódzk., Szczec.,Warszaw.,Zielonogór. |
| 280. | Śliwin | " | Łomży.,Katow.,Krakow.,Warszawskie, Wrocławskie. |
| 281. | Trząsacz | " | Legn.,Poznań.,Szczec.,Wrocł., |
| 282. | Binowo | Stare Czarnowo | Szczecin. |
| 284. | Mrzeżyno | Trzebiatów | Bielskie,Bydg.,Gorzow.,Jeleniogór.,Łódzk.,Kali.,Katow., Poznań.,Szczec.,Wałbrzy., Warszaw.,Wrocł.,Zielonogór. |
| 285. | Wisełka | Wolin | Jeleniogór.,Katow.,Płock., Szczecin.,Wałbrzy.,Warszaw., Wrocł. |
| | TARNOBRZESKIE | | |
| 286. | Janów Lubelski | " | Lubel.,Tarnob.,Zamoj. |
| 287. | Staszów | " | Kielc. |
| 288. | Ulanów | " | Lubel.,Rzeszow.,Tarnobrz. |
| | TARNOWSKIE | | |
| 289. | Czchów | Czchów | Katow.,Krakow.,Nowosąd., Tarnow.,Warszaw. |
| | TORUŃSKIE | | |
| 290. | Tereszewo /Partęczyny/ | Kurzętnik | Olsztyń.,Toruń.,Warszaw.,Włocł., Zielonogór. |
| 291. | Elgiszewo /Okonin/ | Ciechocin | Toruń. |
| 292. | Kamionki | Łysomice | Bydg.,Toruń. |
| 293. | Bachotek | Zbiczno | Toruń. |
| | WAŁBRZYSKIE | | |
| 294. | Długopole Zdrój | Bystrzyca Kł. | Kalisk.,Katow.,Wrocł. |
| 295. | Międzygórze | " | Łódzk.,Radom.,Wałbrzy.,Wrocł. |
| 296. | Duszniki Zdrój /+Zieleniec/ | " | Kali.,Katow.,Poznań,Wałbrzy., Warszaw.,Wrocł. |
| 297. | Jedlina Zdrój | " | Gorzow.,Wrocł. |
| 299. | Lądek Zdrój | " | Kali.,Katow.,Opol.,Wałbrzy., Warsza.,Wrocł. |

| 1 | 2 | 3 | 4 |
|---|---|---|---|
| 301. | Szczawno Zdrój | " | Wałbrzy., Wrocł. |
| 302. | Zagórze Śląskie | Walim | Opol., Wałbrzy., Wrocł. |
| | WŁOCŁAWSKIE | | |
| 303. | Wieniec | Brześć Kujawski | |
| 305. | Skrzynki | Kowal | Płock., Toruń., Warsz., Włocł. |
| 306. | Wymyślin | Skąpe | Bydg., Warszaw., Włocł. |
| | WROCŁAWSKIE | | |
| 307. | Sułów | Milicz | Wrocł. |
| 308. | Oborniki Śl. | " | Wrocł. |
| | ZAMOJSKIE | | |
| 309. | Skwarki | Susiec | Lubel., Zamoj. |
| | ZIELONOGÓRSKIE | | |
| 310. | Łagów | Łagów | Opol., Poznań., Wałbrzy., Zielonogór. |
| 311. | Niesulice | Skąpe | Zielonogór. |
| 312. | Sława | " | Poznań., Wałbrzy., Wrocł., Zielonogór. |
| 313. | Lubiatów | Sława | Gorzow., Legn., Zielonogór. |
| 314. | Lubogoszcz | " | Zielonogór. |
| 315. | Karpicko | Wolsztyn | Kalisk., Legn., Poznań., Wałbrzy., Zielonogór. |
| 316. | Nowa Wieś | Zbąszynek | Jeleniegór. |

Tabela 9.

Wielkość i liczba ośrodków wczasowo-wypoczynkowych w wybranych miejscowościach nadmorskich x/.

| Lp. | WOJEWÓDZTWO MIEJSCOWOŚĆ | GMINA | Liczba miejsc noclegowych w poszczególnych ośrodkach wczasowo - wypoczynkowych | Liczba ośrodków ogółem | Liczba ośrodków powyżej 100 miejsc noclegowych. |
|---|---|---|---|---|---|
| 1 | 2 | 3 | 4 | 5 | 6 |
| 269. | SZCZECIŃSKIE<br>Międzywodzie | Dziwnów | 130,150,400,72,175, 225,170,58,157,50,48 35,112,54,82,30,52, 52,28,36,29,125,20, 220,72,30,72,86,156, 500,270,170,26,24,48 32,30,200,100,40,270 80,185,170,32. | 45 | 19 |
| 270. | Międzyzdroje | " | 117,29,13,40,33,64,130, 55,48,106,122,158,56 205,241,120,105,133,146 146,245,205,135,46, 27,82,60,298,114,248 220,200,60,27,60,22 48,20,68,250,240,250 44,60,74,40,15,57,42 56,43,92,500. | 53 | 24 |
| 275. | Niechorze | Rewal | 102,35,110,32,22,56, 280,270,230,198,133, 179,120,120,190,340, 20,66,182,43,116,212 83,20,28,170. | 26 | 16 |
| 276 | Pobierowo | " | 257,50,40,83,50,165, 300,510,96,45,52,180 123,280,348,52,120, 36,32,20,148,240, 246,224,44,40,160, 108,180,180,194,155, 48,180,60,240,273. | 37 | 22 |
| 277 | Pogorzelica | " | 45,180,110,24,250, 90,190,60,360,173, 117,150,270,178,70,160 20,70,120,320,50,20, 180,303,31,100,60, 180,330,14,40,250, 440,126,73,60,270, 60,70. | 39 | 22 |

| 1 | 2 | 3 | 4 | 5 | 6 |
|---|---|---|---|---|---|
| 284 | Mrzeżyno | Trzebiatów | 283,57,436,148,165 60,80,240,60,26,50 371,360,110,168,123 166,152,80,304,170 179,164,100,103,184, 270,100,120. | 29 | 22 |
| | KOSZALIŃSKIE | | | | |
| 114. | Darłowo | m | 312,530,18,181,280 31,120,165,180,90 52,192,55,285,168, 246,104,170. | 18 | 13 |
| 145 | Dąbki | Darłowo | 259,238,163,220,78 258,160,140,166, 201,150,216,187,250 250,383. | 16 | 15 |
| 120 | Dzwirzyno | Kołobrzeg | 180,193,236,130,176 60,140,93,72,161, 298,400,315,139,136 152,102,197,152,112, 130,155,110,200,240 80,340,184,179,121. | 30 | 26 |
| 123 | Mielno | Mielno | 225,225,34,68,64, 156,453,72,65,200, 78,26,100,112,221, 80,200,42,72,80,214 275,71,200,87,353, 420,217,245,90,85, 144,147,32,230,26, 68,78,55,301,411, 83,180,144,54,151, 259,60,49,94. | 50 | 25 |
| 124 | Sarbinowo | " | 24,48,100,76,91,165 210,64,152,16,296, 324,45,66,30,158,30 110,210,180,162,24, 42,36,70,36, ~~70,30~~, 195,19,14,74,16,30, 96,134,153. | 35 | 14 |
| 126 | Sianożęty | Ustronie Morskie | 45,99,80,49,76,152,33, 41,160,96,24,169, 220,93,75,190,160, 184,140,155,330,100 30,80,80,150,96,104 112. | 29 | 14 |
| 127 | Ustronie Morskie | " | 362,98,60,97,130, 223,84,36,75,56,34 78,261,101,119,109 114,160,53,177,14, 30,20,11,192,64,68 94,46,44,210,140, 67,121,56,64,37,50 230. | 39 | 15 |

| 1 | 2 | 3 | 4 | 5 | 6 |
|---|---|---|---|---|---|
| | SŁUPSKIE | | | | |
| 241 | Lebe | m | 51,32,230,24,23,32 76,68,320,58,267, 32,66,67,140,118,1 141,97,118,490,288, 304,60,128,319,320 217,236,112,109,328 360,298,40,200,130. | 36 | 21 |
| 244 | Jarosławiec | Postomino | 97,250,200,431,101, 261,206,168,622,110 31,35,47,54,44,222, 93,114,30,68,67,49 42. | 23 | 11 |
| 247 | Ustka | m | 170,34,411,111,55, 160,134,185,480,390 296,184,115,281,206 282,284,19,60,39, 283,224,111. | 23 | 18 |
| 249 | Rowy | Ustka | 194,64,60,308,56, 92,54,44,272,30,64, 30,20,70,208,75,76 98,48,42,195,65,96 193,60,46,39,110,54 60. | 30 | 7 |
| | GDAŃSKIE | | | | |
| 57 | Gdańsk | m | 100,50,60,80,60,210 76,93,210,100,20,8 48,33,33,40,132,16 110,105,250,204,16 20,220,307,162,130, 62,287,360,10,24,12 33,360,170,152,78,118 86,150,148,30,94, 115,90,20,20,55,18, 18,110,32,81,58,132 114,321,55,75,36,12 24,234,31,19,75,137 63,60,20,184. 54 | 74 | 29 |
| 59 | Gdynia | m | 13,102,44,100,100, 190,80,15,40,21,120 87,22,108,60. | 15 | 6 |
| 61 | Jastarnia | m | 111,85,50,24,32,46, 32,20,304,186,26,29 53,66,12,48,30 4 33, 190,76,100,26,80,98 70,31. | 26 | 6 |
| 83 | Władysławowo /+Jastrzębia Góra,Karwia, Chłapowo,Ostry Dół/. | m | 36,64,192,204,44,51 210,90,22,20,50,56, 38,30,250,165,201, 210,154,240,67,214, 21,57,36,280,140, 122,100,204,26,70, 55,53,26,70,48,38, 41, 103,84,8,15,250 30,212,60,150,130, 45,136,92,15,50,111 | 68 | 22 |

| 1 | 2 | 3 | 4 | 5 | 6 |
|---|---|---|---|---|---|
| | | | 82,80,78,44,8,32, 25,30,80,60,42,82 80. | | |
| | ELBLĄSKIE | | | | |
| 49 | Jantar | Stegna | 34,20,180,55,350, 90,50,50,72,50, 68,101,85,213,35 64,680,80. | 18 | 5 |
| 50 | Mikoszewo | " | 60,32,170,120,180 80,48,70,167,180 160,360,44,145,60 114,210. | 17 | 10 |
| 51 | Stegna | " | 40,52,30,60,23,40 70,32,105,136,84 87,192,20,40,120 20,308,64,50,300 240,204,330,178, 116,40,125,95,60 240,68,40,70. | 34 | 13 |
| 52 | Kąty Rybackie | Sztutowo | 320,144,43,30,117 19,34,134,100,70 54,120,85,300. | 14 | 7 |

x/ Opracowano na "podstawie" Informatora o bazie wczasowej w Polsce" COIT Warszawa - Poznań 1986r. oraz materiałów opracowanych przez Wydziały Kultury Fizycznej, Sportu i Turystyki Urzędów Wojewódzkich - ze sprawozdań jednostkowych kt - 1 za rok 1981.

Tabela nr 10.

Wielkość i liczba ośrodków wczasowo - wypoczynkowych w wybranych miejscowościach pojeziernych.

| Lp. | WOJEWÓDZTWO MIEJSCOWOŚĆ | GMINA | liczba miejsc w poszczególnych ośrodkach wczasowo-wypoczynkowych | Liczba ośrodków ogółem | Liczba ośrodków posiadających 50 miejsc noclegowych |
|---|---|---|---|---|---|
| 1 | 2 | 3 | 4 | 5 | 6 |
| | KOSZALIŃSKIE | | | | |
| 112 | Czaplinek | " | 32,40,212,28,120 | 5 | 2 |
| | GDAŃSKIE | | | | |
| 58 | Chmielno | Chmielno | 90,60,110,60,116, 64,100,49,30 | 9 | 7 |
| | BYDGOSKIE | | | | |
| 30 | Charzykowy | Chojnice | 78,47,39,6,90,72 52,17,32,33,21,6 137,48,20,132,15 140,80. | 19 | 8 |
| 32. | Swornigacie | " | 60,40,47,70,26, 30,56 | 7 | 4 |
| 35 | Przyjezierze | Jeziora Wlk | 30,142,22,76,13, 10,120,20,122,32 24,16,28,26,30, 120,24,20,52,120 22,50,67,90,150, 48,46,60,96,60, 60,20,16,30,30, 83,110,12 | 38 | 14 |
| 39. | Tleń | Osie | 200,10,43,81,60, 27,70,20,20,36, 70,100 | 12 | 6 |
| | GORZOWSKIE | | | | |
| 85 | Lubniewice | Lubniewice | 244,120,122,108, 26,200,151,58,29 | 9 | 7 |

| 1 | 2 | 3 | 4 | 5 | 6 |
|---|---|---|---|---|---|
| 88 | Długie | Strzelce Krajeńskie | 42,106,40,24, 61,28,24,40,48 22,44,22,23 | 13 | 3 |
| | ZIELONOGÓRSKIE | | | | |
| 310 | Lagów | Lagów | 28,12,112,80, 32,27,50,55, 134. | 9 | 5 |
| 312 | Sława | " | 48,76,75,70,10 10,310,42,33, 24,180,56. | 12 | 6 |
| 315 | Karpicko | Wolsztyn | 75,20,89,16,32 38,63,36,36,75 80,22,45. | 13 | 5 |
| | LESZCZYŃSKIE | | | | |
| 144 | Boszkowo | Włoszakowice | 47,113,687,54, 54,18,20,48,68 67,36,36,80,66 55,26,18,15,78 212,24,51,56,46 48,42,40,32,38 28,32,40,20,71 36,80,40. | 37 | 15 |
| 143 | Wieleń Zaobrzański | Przemęt | 60,44,83,120, 88,150,100,80, 70,126. | 10 | 9 |
| | KONIŃSKIE | | | | |
| 107 | Ślesin | " | 52,20,16,27,22 32,21,8,74,160 16,56,16,16,16 28,34,30,24,116 30,16. | 22 | 5 |
| 111 | Skorzęcin | Witkowo | 75,50,100,60,24 17,18,15,25,40 45,16,28,30,20 28,36,16,40,60 6,48,20,38,16, 25,24,20,40,32 50,34,40,30,12 16,140,45,36,16 20,28,24,8,48, 30,20,160,60,16 12,30,36,45,22 40,186 | 57 | 9 |
| | POZNAŃSKIE | | | | |
| 227 | Sierakow | " | 8,40,60,296,20 24,28,24,16,8 132,9,36,20,30, 76,51,16,3,16, 36,40,4,12,18, 22,48 | 28 | 5 |

| 1 | 2 | 3 | 4 | 5 | 6 |
|---|---|---|---|---|---|
| | TORUŃSKIE | | | | |
| 210 | Tereszewo /Partęczyny/ | Kurzętnik | 8,34,22,18,2 72,32,18,4,6 2,18,8,10,10 24,9,10,26,8 15,7,13,4,14, 4,14,4,10,8,2 14,52,46,3,2, 6,74,16,15,28 18,15,19,22,6 2,20 | 49 | 3 |
| | OLSZTYŃSKIE | | | | |
| 184 | Iława | m | 24,85,38,85 176,20 | 6 | 3 |
| 185 | Makowo | Iława | 30,24,38,48 8,75,14,26,48 8,75,14,26,48 40,24,88,48, 46,360. | 15 | 6 |
| 189 | Kretowiny | Morąg | 140,38,143,105, 40,28,24,76,135 36,35,44,24,76 24 | 15 | 6 |
| | SUWALSKIE | | | | |
| 250 | Augustów | m | 96,83,170,50 120,234,30,52 70,20,160,113, 110,214,251,19 203,240,35,105 126,100,167 | 23 | 18 |
| 257 | Ruciane-Nida | m | 130,163,168,182 232,129,60,127 33 | 9 | 8 |

Tabela nr 11.

Wielkość i liczba ośrodków wczasowo-wypoczynkowych w wybranych miejscowościach strefy nizinnej.

| Lp | WOJEWÓDZTWO MIEJSCOWOŚĆ | GMINA | Liczba miejsc noclegowych w poszczególnych ośrodkach wczasowo - wypoczynkowych | Liczba ośrodków ogółem | Liczba ośrodków powyżej 50 miejsc noclegowych. |
|---|---|---|---|---|---|
| 1 | 2 | 3 | 4 | 5 | 6 |
| | CHEŁMSKIE | | | | |
| 82. | Okuninka | Włodawa | 56,14,50,110,150,28, 38,162,78,120,156,33, 24,20,28,54,30,36,71 58,134,69,86,208,122 32,106,30,98,28,200, 51,168,32,36,56,72, 124,60,60,104,154. | 42 | 28 |
| | ~~KOSZAŁKALI~~ | | | | |
| ~~107~~ | ~~Ścesin~~ | ~~"~~ | ~~52,80,16,27,22,32,34~~ 8,74,160,16,56,16,16,16 28,34,30,24,110,30,16. | ~~28~~ | ~~5~~ |
| ~~112~~ | ~~Skorzęcin~~ | ~~Wąkowo~~ | ~~75,50,100,60,26,17,16~~ 15,25,40,45,16,23,30, 20,28,36,16,40,60,6, 48,20,38,16,25,24,20, 40,32,50,34,40,30,12, 16,140,45,36,16,20,28 24,8,48,30,20,16,60,16, 12,36,36,45,22,40,186. | ~~57~~ | ~~9~~ |
| 105 | KIELECKIE | | | | |
| | Sielpia | Końskie | 32,60,106,43,37,70,75, 36,36,54,78,108,36,100 27,40,90,150,48,228,45 54,36,206. | 24 | 13 |
| | OPOLSKIE | | | | |
| 205 | Turawa | Turawa | 85,14,30,42,96,39,78, 52,110,36,8,20,61,42, 20,~~61,42,20~~,8,12,19,28 150,72,16,20,172,78,104,27,41, 26,72,110,9,18,16,8,56 4,4,4,175,30,4,8,20,16 16,51,8,59,84,16,40,20 36,16,8,20,12,42,20,16 120,24,26,56,60,16,20, 32,36,48,12,35,26,50, 24. | 75 | 22 |

| 1 | 2 | 3 | 4 | 5 | 6 |
|---|---|---|---|---|---|
| | OSTROŁĘCKIE | | | | |
| 206 | Brok | m | 68,35,44,42,320,80 72,250,300,85,50, 432,120. | 13 | 10 |
| | PIOTRKOWSKIE | | | | |
| 214 | Spała | Inowłódz | 92,14,50,120,136,174 174,86,61,12,18. | 11 | 8 |
| 216 | Sulejów | m | 52,32,30,220,34, 20,110,18,132,22 100,76,28,150,48 52,19,20,49,2,16 28,96,38,28,55, 90,20,38,46,75, 100,230,76,75,80. | | |

TABELA nr 12.

Wielkość i liczba ośrodków wczasowo - wypoczynkowych w wybranych miejscowościach górskich.

| Lp. | WOJEWÓDZTWO MIEJSCOWOŚĆ | GMINA | Liczba miejsc noclegowych w poszczególnych ośrodkach wczasowo - wypoczynkowych. | liczba ośrodków ogółem | liczba ośrodków powyżej 50 miejsc noclegowych |
|---|---|---|---|---|---|
| 1 | 2 | 3 | 4 | 5 | 6 |
| | BIELSKIE | | | | |
| 15 | Brenna | Brenna | 40,37,100,24,25,32 38,60,90,36,24,16 84. | 13 | 4 |
| 16 | Międzybrodzie Bialskie | Czernichów | 95,28,60,23,66,14, 20,35,32,44,120,64 22,30,20,4,21,40,4 | 19 | 5 |
| 25 | Zawoja | Zawoja | 23,130,85,26,32, 120,30,80,38,65,54 24,36,56,27,31 | 16 | 7 |
| | JELENIOGÓRSKIE | | | | |
| 96 | Przesieka | Podgórzyn | 19,103,40,117,44, 35,76,20,18,76,45 151. | 12 | 5 |
| 97 | Sosnówka | " | 144,66,21,6,21,12, 17,34,5,28,26,22, 12,18,17,12,6,60, 90,83. | 15 21 | 5 |
| 100 | Świeradów Zdrój | m | 203,52,176,180,220 142,90,66,100,11, 30,20,19,64,41,40, 35,99,105,25,76,31,54 | 23 | 15 |
| | KROŚNIEŃSKIE | | | | |
| 131 | Iwonicz Zdrój | m | 8,44,80,31,57,165 43,32,110,110,15. | 11 | 5 |
| 132 | Krempna | Krempna | 32,30,28,19,21,28, 40,25,63,8,27,45. | 12 | 1 |
| 136 | Polańczyk | Solina | 92,230,20,21,140, 150,90,150,150,169 | 10 | 8 |
| | NOWOSĄDECKIE | | | | |
| 154 | Bukowina Tatrzańska | Bukowina Tatrzańska | 17,56,30,86,123,37 58,66,45,34. | 10 | 5 |

177 Kościelisko Tatrzańska 40,28,46,32,86,22,23,77,30 30,169,53,65,20,90,20,60 18 7

| 1 | 2 | 3 | 4 | 5 | 6 |
|---|---|---|---|---|---|
| 159 | Gródek n/Dunajcem | Gródek n/ Dunajcem | 36,7,24,30,20,24, 28,16,40,20,76,12 34,180,360,44,54, 24,20,12,40,90,12 40,8. | 25 | 5 |
| 160 | Rożnów | " | 30,44,8,6,20,16, 50,120,46,85,8, 4,12,67. | 14 | 4 |
| 166 | Muszyna | " | 88,15,51,28,26, 37,156,82,104,39 50,19,80,48,60, 97,90,120,60,70 | 20 | 13 |
| 170 | Piwniczna | " | 25,100,38,71,42 80,96,148,80,41, 105,33,105,33. | 14 | 8 |
| 172 | Rytro | Piwniczna | 128,30,15,60,36, 250,32,280,26. | 9 | 4 |
| 173 | Rabka | " | 27,30,69,67,45, 75,25,40,50,36 65,30,26,56,64, 73,62,80,40. | 19 | 10 |
| 174 | Szczawnica | " | 52,80,8,7,38,8,95, 48,18,16,33,20,16, 18,75. | 15 | 5 |
| 169 | Żegiestów | Muszyna → | 73,99,112,100,64,48,32,66 | 8 | 6 |
| | OPOLSKIE | | | | |
| 200 | Głuchołazy | " | 34,86,140,135,75, 138,88. | 7 | 6 |
| 202 | Pokrzywna | Głuchołazy | 80,64,28,120,36, 18,18,12,81,60, 46,60,144,140, 100,94. | 16 | 10 |
| | WAŁBRZYSKIE | | | | |
| 295 | Międzygórze | Bystrzyca Kłodzka | 52,28,48,236,115, 143,114,108,161, 51,32,37. | 12 | 8 |
| 296 | Duszniki Zdrój | " | 24,24,75,133,70, 49,65,120,30,36 369,117,221,100 20,41,156,90,89. | 19 | 13 |
| 299 | Lądek Zdrój | " | 201,159,182,22, 297,239,78,25,24 100,51,204,48,18, 30,102. | 16 | 10 |

Tabela nr 13.

**Klasy atrakcyjności turystycznej miejscowości wypoczynkowych w strefie nadmorskiej**

| I - bardzo duża | II - duża | III - średnia | IV - mała | V - bardzo mała |
|---|---|---|---|---|
| 272. Międzyzdroje | 226. Dziwnów | 267. Dziwnówek | 271. Morzyczyn | 273. Brzózki |
| 283. Świnoujście | 275. Niechorze | 268. Łukęcin | 274. Trzebież | 282. Binowo |
| 119. Kołobrzeg | 114. Darłowo | 269. Międzywodzie | 278. Pustkowo | 116. Gleśnowo/Dąbkowice/ |
| 241. Łeba | 115. Dąbki | 270. Kamień Pomorski | 280. Śliwin | 117. Wicie |
| 247. Ustka | 120. Dźwirzyno | 244. Jarosławiec | 281. Trząsacz | 122. Gąski |
| 61. Jastarnia /+ Jurata/ | 123. Mielno | 277. Pogorzelica | 285. Wiselka | 248. Machoninko |
| 83. Władysławowo /Jastrzębia Góra, Karwia/ | 127. Ustronie Morskie | 279. Rewal | 121. Chłopy | 54. Przebrno |
| 53. Krynica Morska | 77. Sopot | 254. Mrzeżyno | 124. Sarbinowo | |
| | 276. Pobierowo | 249. Rewy | 126. Sianożęty | |
| | | 57. Gdańsk | 244. Jarosławiec | |
| | | 59. Gdynia | 248. Machowinko | |
| | | 51. Stegna | 60. Hel | |
| | | | 70. Białogóra | |
| | | | 74. Puck | |
| | | | 49. Jantar | |
| | | | 50. Mikoszewo | |
| | | | 52. Kąty Rybackie | |
| | | | 54. Przebrno | |
| | | | 56. Suchacz | |

Tabela 14.

**Klasy atrakcyjności turystycznej miejscowości wypoczynkowych w strefie pojeziernej**

| I - bardzo duża | II - duża | III - średnia | IV - mała | V - bardzo mała |
|---|---|---|---|---|
| 1 | 2 | 3 | 4 | 5 |
| 125 Połczyn Zdrój | 112 Czaplinek | 118 Gudowo | 113 Żelisławie/Stare Kaleńsko/ | 73 Strzeszyn + Goszyn |
| 68 Wdzydze Kiszewskie | 128 Cieszyno | 240 Lupawsko | 243 Parchowo | 197 Nowa Kaletka |
| [redacted] | 62 Borsk | 242 Świeszyno | 245 Sominy | 40 Okoniny Nadjeziorne |
| 184 Iława | 65 Czarlina | 58 Chmielno | 248 Studzienice | 291 Elgiszewo/Okonin/ |
| 193 Ostróda | 180 Olsztyn Barczyn/ | 63 Wiele | 64 Łapino | 292 Kozienki |
| 194 Stare Jabłonki | 72 Ocypel | 71 Potęgowo | 67 Szarlota | [redacted] |
| [redacted] | 79 Szymbark/Wieżyca/ | 76 Skarszewy/jezioro Borówno/ | 69 Wieprznica | 226 Jarosławki |
| [redacted] | 139 Kretowiny | 78 Stężyca | 76 Przywidz/+Goszyn/ | 305 Skrzynki |
| [redacted] | 195 Pasym | 84 Borzechowo | 80 Zgierzałe | |
| 250 Augustów | 255 Gołdap | 185 Makowo | 81 Kłodno | |
| 252 Giżycko | 259 Iznota/Kamień/ | 186 Zawady-Muszaki | 82 Sąleczyno | |
| 253 Wilkasy | 260 Karwica | 187 Faltyjanki /Piławki/ | 161 Ramsowo/Dadaj/ | |
| 256 Mikołajki | 264 Węgorzewo | 188 Bogoczewo | 152 Wilimy | |
| 257 Ruciane-Nida | 265 Wydminy | 190 Lipowo Kurowskie/Marózek/ | 153 Szabruk | |
| 85 Lubniewice | 87 Święty Wojciech /Głębokie/ | 198 Borowski Las | 101 Maróz | |
| 36 Koronowo | 88 Długie | 251 Buczki | 150 Czarna Wieś | |
| 310 Łagów | 32 Swaniguie | 254 Wrony/Piękna Góra/ | 212 Gwozegłowy | |
| 144 Boszkowo | 34 Inowrocław | 258 Kocioł/Rybitwy/ | 33 Chomiąża Szlach. | |
| 227 Sieraków | 35 Przyjezierze | 261 Piaski | 293 Bachotek | |
| 107 Ślesin | 39 Tleń | 262 Gawrych Buda | 314 Lubogoszcz | |
| 304 Ciechocinek | 41 Więcbork | 263 Sobolewo/Zatoka Słupiańska/ | 139 Nowy Dębiec | |
| | 44 Lidzbark | 166 Kornet (+ Garczyn) | 306 Wymyślin | |
| | 311 Nieszulice | 192 Mierka | 220 Koszelówka | |
| | 312 Sława | 211 Dzwierzno Małe /Ośrodek Krajeński/ | | |
| | 315 Karpicko | 213 Tuczno | | |
| | 142 Stążkowo | [redacted] | | |
| | 143 Wieleń Znobrzański | 31 Kopernica | | |
| | 111 Skorzęcin | 36 Osiny | | |
| | 221 Łąck | 290 Tereszewo/Partczyny/ | | |
| | 224 Szczutowo | 313 Lubiatów | | |
| | 196. Krutyń | 316 Nowa Wieś | | |
| | 199. Spychowo | 317 Osieczna | | |
| | 86. Mierzyn | 111 Olejnica | | |
| | 37. Sokole - Kuźnica | 145 Bronno | | |
| | 30. Charzykowy | 225 Błażejewo | | |
| | 149. Rajgród | 228 Zaniemyśl | | |
| | | 108 Mikorzyn | | |
| | | 109 Wilczyn | | |
| | | 110 Powidz | | |
| | | 303 Wieniec/Wieniec Z/ | | |
| | | 219 Grabinia | | |
| | | 222 Zdwórz | | |
| | | 223 Soczewka | | |

Tabela nr 15.

**Klasy atrakcyjności turystycznej miejscowości wypoczynkowych w strefie nizinnej**

| I - bardzo duża | II - duża | III - średnia | IV - mała | V - bardzo mała |
|---|---|---|---|---|
| 205. Turawa | 43. Pułtusk | 206. Somianka | 208. Popowo Kościelne | 207. Bareice |
| [illegible] | 3. Otwock | 210. Wyszków | 247. Biała | 12. Wólka Nadbużna |
| 147. Kazimierz Dolny | 102. Antonin | 1. Białobrzegi | 7. Jadwisin | 151. Wiśniowa Góra |
| | 224. Spała | 2. Rynia | 8. Białka | 46. Popów |
| | 216. Sulejów | 4. Pomiechówek | [illegible] | 219. Kózki |
| | 206. Brok [illegible] | 5. Serock | 10. Mierzwice | 218. Tuszyn |
| | 234. Wilga | 6. Jachranka | 11. Serpelice | 288. Ulanów |
| | 105. Sielpia Wlk | 238. Łask/+Kolumna/ | 13. Supraśl | |
| | 146. Firlej | 307. Sułów | 236. Urle | |
| | 148. Nałęczów | 308. Oborniki Śl. | [illegible] | |
| | 42. Okuninka | 138. Rokitki | 103. Przeczyce | |
| | 309. Susiec | 204. Szczedrzyk | 152. Gretniki | |
| | 287. Staszów | 231. Kozienice | 239. Książe Młyny | |
| | 229. Horyniec | 232. Przysucha | 45. Koszęcin | |
| | 104. Busko Zdrój | 234. Harka | 47. Zawady | |
| | | 108. Solec Zdrój | 48. Zaborze | |
| | | | 215. Teofilów | |
| | | | 230. Białobrzegi | |
| | | | 233. Solec n/Wisłą | |
| | | | [illegible] | |
| | | | 286. Janów Lubelski | |
| | | | 235. Ezmionka | |

Tabela nr 16.

Klasy atrakcyjności turystycznej miejscowości wypoczynkowych w strefie górskiej

| I - bardzo duża | II - duża | III - średnia | IV - mała | V - bardzo duża |
|---|---|---|---|---|
| 90. Karpacz | 91. Kowary | 89. Jelenią Góra/Cieplice Śl.Zdrój/ | 94. Bobrowice | 92. Leśna |
| 99. Szklarska Poręba | 14. Bielsko-Biała/Mikuszowice/ | 93. Piechowice | 95. Miłków | 101. Ręczyn/Niedów/ |
| 100. Świeradów Zdrój | 15. Brenna | 96. Przesieka | 97. Sosnówka | 26. Bystra Śl. |
| 296. Duszniki Zdrój /+Zieleniec/ | 28. Zawoja | 294. Długopole Zdrój | 98. Zachełmie | 130. Trzemeśnia |
| 298. Kudowa Zdrój | 169. Żegiestów | 295. Międzygórze | 297. Jedlina Zdr. | 157. Kluszkowce |
| 299. Lądek Zdrój | 172. Rytro | 302. Zagórze Śląskie | 301. Szczawno Zdr. | 167. Szczawnik |
| 300. Polanica Zdrój | 136. Polańczyk | 200. Głuchołazy | 201. Jarnołtówek | 178. Murzasichle |
| 23. Szczyrk | 154. Bukowina Tatrzańska | 203. Otmuchów | [illegible] | 132. Krempna |
| 24. Ustroń | | 16. Międzybrodzie Bial. | 17. Międzybrodzie Żyw. | |
| 27. Wisła | | 19. Istebna | 18. Tresna | |
| 161. Krynica | | 20. Jaworze | 153. Biały Dunajec | |
| 166. Muszyna | | 21. Korbielów | 163. Tęgoborze Tatrzańska | |
| 170. Piwniczna | | 22. Porąbka | 155. Białka | |
| 173. Rabka | | 25. Węgierska Górka | 158. Bartkowa | |
| 174. Szczawnica | | 29. Żywiec | 164. Znamirowice | |
| 176. Zakopane | | 129. Myślenice | 165. Mszana Dolna | |
| | | 156. Czorsztyn | 168. Złockie | |
| | | 159. Gródek n/Dunajcem | 179. Poronin | |
| | | 160. Rożnów | 135. Myczkowce | |
| | | 162. Limanowa | | |
| | | 202. Pokrzywna | | |
| | | 171. Łomnica Zdrój | | |
| | | 175. Wysowa | | |
| | | 177. Kościelisko | | |
| | | 289. Czchów | | |
| | | 131. Iwonicz Zdrój | | |
| | | 133. Lesko | | |
| | | 134. Rymanów Zdrój /Posada Górna/ | | |
| | | 137. Ustrzyki Dolne | | |

Tabela nr 17

**Charakterystyka funkcji społeczno-gospodarczych miejscowości wypoczynkowych w strefie nadmorskiej** (w/g danych z 1985 r.)

| Numer miejscowości | WOJEWÓDZTWO MIEJSCOWOŚĆ | GMINA | Powierzchnia w km² | Liczba ludności w miastach i gminach | Gęstość zaludnienia na 1 km² | Zatrudnienie x/ w gospodarce uspołecznionej: ogółem | w tym: w sferze produkcji materialnej | poza strefą produkcji materialnej % | | Liczba indywidualnych gospodarstw rolnych | Pokoje Koperta | Stopień rozwoju funkcji turyst. |
|---|---|---|---|---|---|---|---|---|---|---|---|---|
| 1 | 2 | 3 | 4 | 5 | 6 | 7 | 8 | 9 | 10 | 11 | 12 | 13 |
| | SZCZECIŃSKIE | | | | | | | | | | | |
| 266 | Dziwnów | Dziwnów | 37,9 | 4082 | 107 | 1304 | 989 | 31[illegible] | 24 | 6 | 335 | I |
| 267 | Dziwnówek | " | | | | | | | | | 1436 | II |
| 268 | Łukęcin | " | | | | | | | | | 1083 | II |
| 269 | Międzywodzie | " | | | | | | | | | 721 | I |
| 270 | Kamień Pomorski | m | 9,0 | 9111 | 1012 | 4272 | 2587 | 1685 | 39 | | 22 | II |
| 271 | Morzyczyn | Kobylanka | 122,1 | 2928 | 25 | 319 | 206 | 113 | 35 | 462 | 534 | III |
| 272 | Międzyzdroje | m | 5,0 | 5703 | 1141 | 1741 | 780 | 971 | 56 | | 308 | I |
| 273 | Brzóski | Nowe Warpno | 172,5 | 460 | 3 | 54 | 46 | 8 | 15 | 53 | 171 | IV |
| 274 | Trzebież | Police | 214,6 | 7322 | 34 | 920 | 586 | 334 | 36 | 745 | 66 | IV |
| 275 | Niechorze | Rewal | 41,1 | 3004 | 73 | 1017 | 400 | 617 | 61 | 164 | 1012 | I |
| 276 | Pobierowo | " | | | | | | | | | 997 | I |
| 277 | Pogorzelica | " | | | | | | | | | 4157 | I |
| 278 | Pustkowo | " | | | | | | | | | 1803 | III |
| 279 | Rewal | " | | | | | | | | | 662 | II |
| 280 | Śliwin | " | | | | | | | | | 495 | III |
| 281 | Trzęsacz | " | | | | | | | | | 330 | IV |
| 282 | Binowo | Stare Czarnowo | 153,2 | 4095 | 27 | 1057 | 921 | 136 | 13 | 343 | 97 | IV |
| 283 | Świnoujście | m | 195,0 | 43730 | 224 | 19249 | 15201 | 4040 | 21 | | 56 | I |
| 284 | Mrzeżyno | Trzebiatów | 215,3 | 7279 | 34 | 1148 | 1040 | 108 | 9 | 659 | 440 | I |
| 285 | Wisełka | Wolin | 313,0 | 8270 | 26 | 1329 | 1124 | 205 | 15 | 864 | 430 | III |
| | KOSZALIŃSKIE | | | | | | | | | | | |
| 114 | Darłowo | m | 20,0 | 14270 | 714 | 5058 | 4184 | 874 | 17 | | 54 | II |
| 115 | Dąbki | Darłowo | 269,8 | 7952 | 30 | 1180 | 1041 | 139 | 12 | 1219 | 2277 | II |
| 116 | Gleźnowo/Dąbkowice/ | " | | | | | | | | | 47 | IV |
| 117 | Wicie | " | | | | | | | | | 1360 | III |
| 119 | Kołobrzeg | m | 26,0 | 41729 | 1605 | 18738 | 13104 | 5634 | 30 | | 70 | I |
| 120 | Dźwirzyno | Kołobrzeg | 144,8 | 7508 | 52 | 1640 | 1355 | 285 | 17 | 598 | 1678 | II |
| 121 | Chłopy | Mielno | 62,5 | 4542 | 72 | 1350 | 891 | 659 | 49 | 216 | 551 | III |
| 122 | Gąski | " | | | | | | | | | 128 | IV |
| 123 | Mielno/Łazy/ | " | | | | | | | | | 622 | I |
| 124 | Sarbinowo | " | | | | | | | | | 874 | II |
| 126 | Sianożęty | Ustronie Mors. | 67,3 | 3292 | 58 | 803 | 556 | 247 | 31 | 273 | 1089 | III |
| 127 | Ustronie Morskie | " | | | | | | | | | 876 | I |
| | SŁUPSKIE | | | | | | | | | | | |
| 241 | Łeba | m | 15,0 | 3805 | 254 | 1374 | 1081 | 293 | 21 | | 278 | I |
| 244 | Jarosławiec | Postomino | 227,0 | 6905 | 30 | 1204 | 1001 | 203 | 17 | 899 | 1573 | II |

| 1 | 2 | 3 | 4 | 5 | 6 | 7 | 8 | 9 | 10 | 11 | 12 | 13 |
|---|---|---|---|---|---|---|---|---|---|---|---|---|
| 247 | Ustka | m | 10,0 | 16714 | 1671 | 5519 | 4242 | 1277 | 23 | | 75 | II |
| 248 | Machowinko/Poddębie/ | Ustka | 218,0 | 6992 | 32 | 1092 | 820 | 272 | 25 | 757 | 127 | IV |
| 249 | Rowy | " | | | | | | | | | 2042 | II |
| | GDAŃSKIE | | | | | | | | | | | |
| 57 | Gdańsk | m | 262,0 | 46510 | 1780 | 198918 | 142872 | 56046 | 28 | | 7 | III |
| 59 | Gdynia | m | 123,0 | 246492 | 1928 | 107407 | 87310 | 20097 | 19 | | 5 | III |
| 60 | Hel | m | 21,0 | 4687 | 237 | 1175 | 1017 | 158 | 13 | | 22 | V |
| 61 | Jastarnia/+Jurata/ | m | 8,0 | 3969 | 496 | 612 | 337 | 275 | 45 | | 197 | I |
| 70 | Białogóra | Krokowa | 212,0 | 8800 | 42 | 3537 | 878 | 322 | 9 | 708 | 382 | III |
| 74 | Puck | m | 5,0 | 11485 | 2297 | 4835 | 3363 | 1472 | 30 | | 26 | V |
| 77 | Sopot | m | 17,0 | 50546 | 2973 | 13742 | 7086 | 6656 | 48 | | 12 | II |
| 83 | Władysławowo /+Jastrzębia Góra Karwia/ | m | 33,0 | 11867 | 360 | 4234 | 3389 | 845 | 20 | | 235 | I |
| | ELBLĄSKIE | | | | | | | | | | | |
| 49 | Jantar | Stegna | 169,6 | 9316 | 55 | 1963 | 1462 | 501 | 26 | 956 | 435 | II |
| 50 | Nikoszewo | " | | | | | | | | | 482 | III |
| 51 | Stegna | " | | | | | | | | | 371 | II |
| 52 | Kąty Rybackie | Sztutowo | 209,5 | 4756 | 23 | 1374 | 944 | 430 | 31 | 298 | 535 | III |
| 53 | Krynica Morska | " | | | | | | | | | 1062 | I |
| 54 | Przebrno | " | | | | | | | | | 441 | IV |
| 55 | Sztutowo | " | | | | | | | | | 115 | III |
| 56 | Suchacz | Tolkmicko | 236,6 | 4134 | 18 | 965 | 758 | 207 | 21 | 353 | 95 | IV |

Objaśnienia do rubr. 13

Stopień rozwoju funkcji turystycznej:

miejscowości o silnie rozwiniętej funkcji turystycznej - I
miejscowości o rozwiniętej funkcji turystycznej - II
miejscowości o wykształconej funkcji turystycznej - III
miejscowości o zaznaczającej się funkcji turystycznej - IV
miejscowości o niezaznaczającej się wyraźnie funkcji turystycznej - V

- w rubrykach od 4 - 11 - przedstawiono dane charakteryzujące miasta i gminy w 1985r na podstawie Wojewódzkich Roczników Statystycznych.

- w rubryce 12 - Wskaźnik Deferta obliczono dla miejscowości /na podstawie liczby miejsc noclegowych w/g kt-1 z r. 1981 i liczby ludności w/g danych z 31.XII.19877r./

Tabela nr 18

**Charakterystyka funkcji społeczno - gospodarczych miejscowości wypoczynkowych w strefie pojeziernej.**

(wg danych z 1985r)

| Numer miejscowości | WOJEWÓDZTWO MIEJSCOWOŚĆ | GMINA | Powierzchnia w km² | Liczba ludności w miastach i gminach | Gęstość zaludnienia na 1 km² | Zatrudnienie x/ w gospodarce uspołecznionej: ogółem | w tym: w strefie produkcji materialnej | poza sferą produkcji materialnej | % | Liczba indywidualnych gospodarstw rolnych | Wskaźnik Deforta | Stopień rozwoju funkcji turystycznej |
|---|---|---|---|---|---|---|---|---|---|---|---|---|
| 1 | 2 | 3 | 4 | 5 | 6 | 7 | 8 | 9 | 10 | 11 | 12 | 13 |
| 112 | KOSZALIŃSKIE | | | | | | | | | | | |
| | Czaplinek | m | 14,0 | 6240 | 447 | 2497 | 2080 | 417 | 17 | | 19 | III |
| 113 | Żelisławie/Stare Kaleńsko/ | Czaplinek | 351,2 | 5321 | 15 | 1022 | 940 | 82 | 8 | 565 | 185 | IV |
| 118 | Gudowo | Drawsko Pom. | 323,4 | 5785 | 18 | 1419 | 1240 | 179 | 13 | 533 | 85 | IV |
| 125 | Połczyn Zdrój | m | 7,0 | 8991 | 1284 | 4124 | 2241 | 1883 | 46 | | 23 | II |
| 128 | Cieszyno | Złocieniec | 162,3 | 2027 | 13 | 623 | 550 | 73 | 12 | 276 | 173 | III |
| | SŁUPSKIE | | | | | | | | | | | |
| 240 | Łupawsko | Czarna Dąbrówka | 327,1 | 6148 | 18 | 1311 | 1104 | 207 | 16 | 607 | 1309 | IV |
| 242 | Świeszyno, | Miastko | 461,1 | 8054 | 17 | 1343 | 1164 | 179 | 10 | 562 | 260 | IV |
| 243 | Parchowo | Parchowo | 130,9 | 3442 | 26 | 334 | 160 | 174 | 52 | 499 | 56 | IV |
| 245 | Seminy | Studzienice | 176,0 | 2955 | 16 | 758 | 633 | 125 | 16 | 417 | 145 | IV |
| 246 | Studzienice | " | | | | | | | | | 110 | IV |
| | GDAŃSKIE | | | | | | | | | | | |
| 58 | Chmielno | Chmielno | 79,2 | 5836 | 66 | 523 | 368 | 155 | 30 | 618 | 99 | III |
| 62 | Borsk | Karsin | 169,2 | 5275 | 31 | 708 | 459 | 249 | 35 | 730 | 439 | III |
| 63 | Wiele | " | | | | | | | | | 69 | III |
| 64 | Łapino | Kolbudy Górne | 82,7 | 7397 | 89 | 1640 | 1399 | 241 | 15 | 457 | 191 | IV |
| 65 | Czarlina | Kościerzyna | 309,9 | 10906 | 35 | 2994 | 2688 | 306 | 10 | 1375 | 517 | III |
| 66 | Kerne/+Garczyn/ | " | | | | | | | | | 140 | IV |
| 67 | Szarlota | " | | | | | | | | | 608 | III |
| 68 | Wdzydze Kiszewskie | " | | | | | | | | | 662 | II |
| 69 | Wieprznica | " | | | | | | | | | 490 | III |
| 71 | Potęgowo | Linia | 119,8 | 4993 | 42 | 396 | 218 | 178 | 45 | 679 | 1261 | IV |
| 72 | Ocypel | Lubichowo | 161,0 | 5207 | 32 | 624 | 392 | 232 | 37 | 754 | 208 | IV |
| 73 | Straszyn/Goszyn/ | Pruszcz Gdań. | 142,5 | 12043 | 85 | 2477 | 2216 | 261 | 11 | 854 | 29 | IV |
| 75 | Przywidz | Przywidz | 129,6 | 4553 | 35 | 579 | 417 | 162 | 28 | 475 | 79 | IV |
| 76 | Skarszewy/Jezioro Wielkie Borowno | m | 9,0 | 4916 | 546 | 1730 | 1424 | 306 | 18 | | 21 | IV |
| 78 | Stężyca | Stężyca | 160,3 | 6869 | 43 | 825 | 572 | 253 | 31 | 962 | 42 | III |
| 79 | Szymbark/+Wieżyca/ | " | | | | | | | | | 135 | III |
| 80 | Zgorzałe | " | | | | | | | | | 217 | III |
| 81 | Kłodno | Sulęczyno | 131,3 | 3955 | 30 | 468 | 241 | 227 | 49 | 604 | 869 | III |
| 82 | Sulęczyno | " | | | | | | | | | 150 | III |
| 84 | Borzechowo | Zblewo | 138,0 | 9163 | 66 | 1171 | 882 | 289 | 25 | 1062 | 109 | IV |

| 1 | 2 | 3 | 4 | 5 | 6 | 7 | 8 | 9 | 10 | 11 | 12 | 13 |
|---|---|---|---|---|---|---|---|---|---|---|---|---|
| | OLSZTYŃSKIE | | | | | | | | | | | |
| 180 | Olsztyn | m | 74,9 | 149869 | 2001 | 69187 | 45920 | 23267 | 34 | | 5 | IV |
| 181 | Ramsowo/Dadaj/ | Barczewo | 315,3 | 8247 | 26 | 2978 | 2209 | 769 | 26 | 698 | 47 | IV |
| 182 | Wilimy | Biskupiec | 235,7 | 8638 | 30 | 1614 | 1437 | 177 | 11 | 937 | 362 | IV |
| 183 | Szabruk | Gietrzwałd | 174,3 | 4779 | 27 | 1186 | 947 | 239 | 20 | 420 | 53 | IV |
| 184 | Iława | m | 22,0 | 27764 | 1262 | 13484 | 10603 | 2861 | 21 | | 12 | III |
| 185 | Makowo | Iława | 423,5 | 10953 | 26 | 1447 | 1194 | 253 | 17 | 1652 | 718 | III |
| 186 | Zawady-Muszaki | Janowo | 191,6 | 3071 | 16 | 512 | 292 | 220 | 43 | 601 | 214 | IV |
| 187 | Faltyjanki/Piławki | Miłomłyn | 160,9 | 5061 | 32 | 1349 | 1119 | 230 | 17 | 575 | 1162 | III |
| 188 | Bogaczewo | Morąg | 303,9 | 10619 | 36 | 1615 | 1371 | 244 | 15 | 1613 | 105 | IV |
| 189 | Kretowiny | " | | | | | | | | | 1360 | III |
| 190 | Lipowo Kurowskie /Maróżek/ | Olsztynek | 384,3 | 6389 | 18 | 1056 | 806 | 248 | 23 | 649 | 292 | IV |
| 191 | Maróz | " | | | | | | | | | 574 | IV |
| 192 | Miszki | " | | | | | | | | | 263 | IV |
| 193 | Ostróda | m | 14,0 | 31321 | 2237 | 11820 | 9194 | 2626 | 22 | | 12 | III |
| 194 | Stare Jabłonki | Ostróda | 401,2 | 14844 | 37 | 4517 | 4179 | 338 | 7 | 1341 | 944 | II |
| 195 | Pasym | Pasym | 149,4 | 4988 | 98 | 1138 | 895 | 243 | 21 | 469 | 100 | III |
| 196 | Krutyń | Piecki | 314,6 | 7178 | 23 | 1686 | 1355 | 331 | 20 | 850 | 381 | II |
| 197 | Nowa Kaletka | Purda | 318,2 | 6751 | 21 | 1640 | 1368 | 272 | 17 | 578 | 208 | IV |
| 198 | Borowski Las | Sorkwity | 184,6 | 4931 | 27 | 1041 | 884 | 157 | 15 | 511 | 513 | III |
| 199 | Spychowo | Świętajno | 279,8 | 5560 | 20 | 1156 | 925 | 231 | 20 | 591 | 95 | III |
| | SUWALSKIE | | | | | | | | | | | |
| 250 | Augustów | m | 81,0 | 27423 | 331 | 9963 | 7102 | 2861 | 29 | | 50 | I |
| 251 | Buczki | Ełk | 380,0 | 11271 | 30 | 1957 | 1656 | 301 | 15 | 1218 | 273 | IV |
| 252 | Giżycko | m | 14,0 | 20405 | 2035 | 9856 | 6771 | 3085 | 31 | | 21 | I |
| 253 | Wilkasy | Giżycko | 239,8 | 7435 | 26 | 3206 | 2988 | 218 | 7 | 820 | 241 | III |
| 254 | Wrony/Piękna Góra/ | " | | | | | | | | | 33 | IV |
| 255 | Gołdap | m | 17,0 | 12126 | 713 | 4402 | 3040 | 1362 | 31 | | 19 | III |
| 256 | Mikołajki | m | 9,0 | 3219 | 358 | 1386 | 1076 | 310 | 32 | | 77 | I |
| 257 | Ruciane-Nida | m | 17,0 | 4054 | 286 | 2552 | 2217 | 335 | 13 | | 65 | II |
| 258 | Kocioł/Rybitwy | Pisz | 622,0 | 8062 | 13 | 1360 | 1181 | 179 | 13 | 795 | 357 | III |
| 259 | Iznota/Kamień/ | Ruciane - Nida | 343,3 | 4305 | 13 | 607 | 466 | 141 | 23 | 652 | 2006 | III |
| 260 | Karwica | " | | | | | | | | | 209 | III |
| 261 | Piaski | " | | | | | | | | | 3230 | III |
| 262 | Gawrych Ruda | Suwałki | 265,0 | 6822 | 26 | 948 | 741 | 207 | 22 | 1074 | 282 | III |
| 263 | Sobolewo/Zatoka Szupiańska/ | " | | | | | | | | | 106 | IV |
| 264 | Węgorzewo | m | 11,0 | 10695 | 973 | 4617 | 2923 | 1694 | 37 | | 27 | III |
| 265 | Wydminy | Wydminy | 233,1 | 6891 | 30 | 1391 | 1154 | 237 | 17 | 938 | 37 | III |
| | ŁOMŻYŃSKIE | | | | | | | | | | | |
| 149 | Rajgród | m | 35,0 | 1734 | 50 | 330 | 191 | 139 | 42 | | 80 | III |
| 150 | Czarna Wieś | Rajgród | 174,9 | 4102 | 23 | 557 | 429 | 128 | 23 | 745 | 265 | IV |
| | GORZOWSKIE | | | | | | | | | | | |
| 85 | Lubniewice | Lubniewice | 129,5 | 3183 | 25 | 1153 | 917 | 236 | 20 | 221 | 140 | I |
| 86 | Mierzyn | Międzychód | 300,3 | 7203 | 19 | 1352 | 1144 | 208 | 15 | 698 | 1187 | II |
| 87 | Święty Wojciech /Głębokie/ | Międzyrzecz | 305,6 | 5694 | 19 | 953 | 814 | 193 | 20 | 681 | 386 | III |
| 88 | Długie | Strzelce Kraj. | 313,6 | 7500 | 24 | 1800 | 1653 | 147 | 8 | 619 | 1920 | III |

| 1 | 2 | 3 | 4 | 5 | 6 | 7 | 8 | 9 | 10 | 11 | 12 | 13 |
|---|---|---|---|---|---|---|---|---|---|---|---|---|
| | PILSKIE | | | | | | | | | | | |
| 211 | Dziewierzewo Małe /Gródek Krajeński/ | Lobżenica | 187,5 | 6865 | 37 | 846 | 639 | 207 | 24 | 950 | 282 | III |
| 212 | Owczegłowy | Rogoźno | 306,8 | 6685 | 32 | 891 | 774 | 117 | 13 | 553 | 289 | IV |
| 213 | Tuczno | " | 9,3 | 1999 | 215 | 608 | 358 | 250 | 41 | | 31 | III |
| | BYDGOSKIE | | | | | | | | | | | |
| 30 | Charzykowy | Chojnice | 458,3 | 14537 | 32 | 2341 | 1939 | 402 | 17 | 1549 | 420 | II |
| 31 | Kopernica | " | | | | | | | | | 234 | III |
| 32 | Swornigacie | " | | | | | | | | | 90 | III |
| 33 | Chmiąża Szlachecka | Gąsawa | 135,7 | 5399 | 40 | 1006 | 795 | 211 | 21 | 608 | 176 | IV |
| 34 | Inowrocław | m | 30,0 | 72266 | 2409 | 30855 | 24072 | 6783 | 22 | | 4 | V |
| 35 | Przyjezierze | Jeziora Wlk | 124,0 | 5091 | 41 | 738 | 524 | 214 | 29 | 774 | 55716 | II |
| 36 | Koronowo | m | 28,0 | 9537 | 341 | 3861 | 3103 | 758 | 20 | | 18 | III |
| 37 | Sokole Kuźnica | Koronowo | 383,5 | 12072 | 32 | 1817 | 1639 | 178 | 10 | 1627 | 1319 | III |
| 38 | Osiny | Nowe | 103,0 | 4766 | 46 | 357 | 306 | 51 | 14 | 715 | 564 | IV |
| 39 | Tleń | Osie | 209,6 | 4993 | 24 | 867 | 704 | 163 | 19 | 592 | 397 | II |
| 40 | Okoniny Nadjeziorne | Śliwice | 174,8 | 5170 | 30 | 814 | 628 | 186 | 2 | 739 | 298 | IV |
| 41 | Więcbork | m | 4,0 | 5426 | 1357 | 2154 | 1472 | 682 | 32 | | 27 | IV |
| | TORUŃSKIE | | | | | | | | | | | |
| 290 | Tereszewo/Partęczyny/ | Kurzętnik | 150,1 | 8328 | 55 | 1448 | 1233 | 215 | 15 | 1182 | 355 | III |
| 291 | Elżgozewo/Okonin/ | Ciechocin | 101,5 | 4054 | 40 | 407 | 283 | 124 | 30 | 741 | 79 | IV |
| 292 | Kamionki | Łysomice | 127,3 | 7352 | 58 | 1025 | 814 | 211 | 21 | 780 | 145 | IV |
| 293 | Bachotek | Zbiczno | 132,9 | 4541 | 34 | 704 | 526 | 178 | 25 | 669 | 1871 | III |
| | CIECHANOWSKIE | | | | | | | | | | | |
| 44 | Lidzbark | m | 5,0 | 6573 | 1315 | 2709 | 2250 | 459 | 17 | | 27 | IV |
| | ZIELONOGÓRSKIE | | | | | | | | | | | |
| 310 | Łagów | Łagów | 199,2 | 5534 | 28 | 1619 | 1371 | 248 | 14 | 498 | 115 | II |
| 311 | Niesulice | Skąpe | 181,3 | 5018 | 28 | 1638 | 722 | 917 | 56 | 472 | 404 | III |
| 312 | Sława | m | 13,9 | 3015 | 217 | 1804 | 1427 | 377 | 21 | | 77 | III |
| 313 | Lubiatów | Sława | 312,8 | 7939 | 25 | 922 | 761 | 161 | 18 | 1362 | 725 | III |
| 314 | Lubogoszcz | " | | | | | | | | | 269 | III |
| 315 | Karpicko | Wolsztyn | 244,9 | 14486 | 59 | 2389 | 1999 | 390 | 16 | 1423 | 171 | III |
| 316 | Nowa Wieś | Zbąszynek | 97,5 | 4100 | 42 | 492 | 374 | 118 | 24 | 512 | 160 | IV |
| | LESZCZYŃSKIE | | | | | | | | | | | |
| 139 | Nowy Dębiec | Kościan | 204,1 | 13542 | 66 | 1281 | 997 | 284 | 23 | 1004 | 687 | IV |
| 140 | Ocieczna | m | 4,8 | 2041 | 425 | 555 | 335 | 220 | 40 | | 50 | IV |
| 141 | Olejnica | Przemęt | 232,8 | 12469 | 54 | 1475 | 1099 | 376 | 25 | 1037 | 1384 | III |
| 142 | Starkowo | " | | | | | | | | | 110 | IV |
| 143 | Wielań Zaborzański | " | | | | | | | | | 857 | III |
| 144 | Boszkowo | Włoszakowice | 119,7 | 7210 | 60 | 1099 | 840 | 259 | 24 | 896 | 8106 | I |
| 145 | Drenno | " | | | | | | | | | 97 | III |
| | POZNAŃSKIE | | | | | | | | | | | |
| 225 | Błażejewo | Kórnik | 180,5 | 7460 | 41 | 956 | 789 | 167 | 17 | 768 | 193 | III |
| 226 | Jarosławki | Książ Wlkp. | 145,9 | 5883 | 40 | 483 | 400 | 83 | 17 | 777 | 279 | IV |
| 227 | Sieraków | m | 14,1 | 5740 | 413 | 1834 | 1440 | 394 | 21 | | 41 | III |
| 228 | Zaniemyśl | Zaniemyśl | 106,8 | 5838 | 55 | 931 | 771 | 210 | 21 | 407 | 70 | III |

| 1 | 2 | 3 | 4 | 5 | 6 | 7 | 8 | 9 | 10 | 11 | 12 | 13 |
|---|---|---|---|---|---|---|---|---|---|---|---|---|
| | KONIŃSKIE | | | | | | | | | | | |
| 107 | Ślesin | m | 7,0 | 2197 | 314 | 652 | 433 | 219 | 34 | | 73 | XXI |
| 108 | Mikorzyn | Ślesin | 138,5 | 9805 | 71 | 2225 | 2102 | 123 | 6 | 1766 | 155 | IV |
| 109 | Wilczyn | Wilczyn | 83,1 | 5906 | 71 | 667 | 483 | 184 | 23 | 934 | 127 | IV |
| 110 | Powidz | Witkowo | 256,3 | 8061 | 31 | 939 | 748 | 191 | 20 | 990 | 52 | IV |
| 111 | Skorzęcin | " | | | | | | | | | 1090 | II |
| | WŁOCŁAWSKIE | | | | | | | | | | | |
| 303 | Wieniec/Wieniec Zdrój/ | Brześć Kuj. | 183,4 | 7294 | 51 | 1111 | 509 | 602 | 54 | 1117 | 78 | XII |
| 304 | Ciechocinek | m | 16,0 | 11033 | 708 | 4409 | 1359 | 3050 | 69 | | 77 | I |
| 305 | Skrzynki | Kowal | 117,0 | 4814 | 41 | 283 | 230 | 53 | 19 | 1727 | 283 | IV |
| 306 | Wymyślin | Skąpe | 179,2 | 7412 | 41 | 1063 | 748 | 317 | 30 | 1171 | 73 | IV |
| | PŁOCKIE | | | | | | | | | | | |
| 219 | Grabina | Łąck | 111,5 | 6493 | 58 | 980 | 800 | 180 | 18 | 855 | 304 | III |
| 220 | Koszelówka | " | | | | | | | | | 135 | III |
| 221 | Łąck | " | | | | | | | | | 54 | III |
| 222 | Zdwórz | " | | | | | | | | | 99 | III |
| 223 | Soczewka | Nowy Duninów | 144,8 | 3920 | 27 | 396 | 292 | 104 | 26 | 632 | 405 | III |
| 224 | Szczutowo | Szczutowo | 112,6 | 4712 | 42 | 542 | 383 | 159 | 29 | 916 | 159 | IV |

- w rubrykach od 4 do 11 - przedstawiono dane charakteryzujące miasta i gminy w 1985 roku, na podstawie Wojewódzkich Roczników Statystycznych.

x/ Zatrudnienie w gospodarce uspołecznionej - obejmuje pracowników pełnozatrudnionych /łącznie z sezonowymi i zatrudnionymi dorywczo/ oraz niepełnozatrudnieni w głównym miejscu pracy.

- w rubryce 12 - wskaźnik Deferta obliczono dla miejscowości / na podstawie liczby miejsc noclegowych w/g Kt - 1 z roku 1985 i liczby ludności w/g danych z 31.XII.1977/

- w rubryce 13 - Stopień rozwoju funkcji turystycznej:
  - miejscowości o bardzo rozwiniętej funkcji turystycznej - I
  - miejscowości o rozwiniętej funkcji turystycznej - II
  - miejscowości o wykształconej funkcji tuyystycznej - III
  - miejscowości o zaznaczającej się funkcji turystycznej - IV
  - miejscowości o [illegible] - V
    niezaznaczającej się wyraźnie funkcji turystycznej

Tabela nr 19

**Charakterystyka funkcji społeczno - gospodarczych miejscowości wypoczynkowych w strefie nizinnej.**
(bez danych z 1985r)

| Numer miejscowości | WOJEWÓDZTWO MIEJSCOWOŚĆ | GMINA | Powierzchnia w km² | Liczba ludności w miastach i gminach | Gęstość zaludnienia na km² | Zatrudnienie x/ w gospodarce uspołecznionej: ogółem | w tym: w sferze produkcji materialnej | poza sferą produkcji materialnej | % | Liczba indywidualnych gospodarstw rolnych | Wskaźnik Deforta | Stopień rozwoju funkcji turystycznej |
|---|---|---|---|---|---|---|---|---|---|---|---|---|
| 1 | 2 | 3 | 4 | 5 | 6 | 7 | 8 | 9 | 10 | 11 | 12 | 13 |
| | CIECHANOWSKIE | | | | | | | | | | | |
| 43 | Pułtusk | m | 23 | 16359 | 733 | 6630 | 4353 | 1327 | 27 | | 6 | IV |
| | OSTROŁĘCKIE | | | | | | | | | | | |
| 206 | Brok | m | 28 | 1723 | 62 | 285 | 152 | 133 | 46 | | 191 | XI |
| 207 | Bareice | Sonianka | 116 | 5584 | 48 | 483 | 233 | 213 | 46 | 1333 | 295 | IV |
| 208 | Popowo Kościelne | " | | | | | | | | | 440 | IV |
| 209 | Sonianka | " | | | | | | | | | 111 | IV |
| 210 | Wyszków | m | 21 | 13250 | 869 | 10482 | 8435 | 2047 | 20 | | 7 | V |
| | BIAŁSKOPODLASKIE | | | | | | | | | | | |
| 8 | Białka | Dębowa Kłoda | 188 | 4732 | 25 | 743 | 573 | 175 | 24 | 1138 | 287 | IV |
| 9 | Kóski | Sarnaki | 197 | 5891 | 30 | 743 | 557 | 186 | 25 | 1458 | 279 | IV |
| 10 | Mierzwice | " | | | | | | | | | 1880 | IV |
| 11 | Serpelice | " | | | | | | | | | 179 | IV |
| | BIAŁOSTOCKIE | | | | | | | | | | | |
| 12 | Wólka Nadbóżna | Siemiatycze | 329 | 8814 | 39 | 739 | 523 | 216 | 29 | 2019 | 196 | IV |
| 13 | Supraśl | m | 6 | 4719 | 843 | 1036 | 634 | 402 | 39 | | 18 | IV |
| | SIEDLECKIE | | | | | | | | | | | |
| 236 | Urle | Jadów | 117 | 8601 | 74 | 548 | 288 | 260 | 47 | 1778 | 106 | IV |
| 237 | Wilga | Wilga | 119 | 4821 | 41 | 419 | 188 | 231 | 55 | 1255 | 254 | II |
| | WARSZAWSKIE | | | | | | | | | | | |
| 1 | Białobrzegi | Nieporęt | 100 | 8515 | 85 | 1686 | . | . | | 1089 | 124 | II |
| 2 | Rynia | " | | | | | | | | | 90 | II |
| 3 | Otwock | m | 47 | 44972 | 951 | 14401 | . | . | | | 6 | III |
| 4 | Pomiechówek | Pomiechówek | 102 | 8729 | 85 | 1052 | . | . | | 838 | 82 | III |
| 5 | Serock | m | 12 | 2823 | 243 | 676 | . | . | | | 43 | III |
| 6 | Jachranka | Serock | 97 | 6512 | 67 | 502 | . | . | | 948 | 330 | III |
| 7 | Jadwisin | " | | | | | | | | | 146 | III |
| | ŁÓDZKIE | | | | | | | | | | | |
| 151 | Wiśniowa Góra | Andrespol | 40 | 15350 | 384 | 2115 | 1309 | 806 | 24 | 851 | 37 | IV |
| 152 | Grotniki | Zgierz | 208 | 12453 | 60 | 976 | 675 | 301 | 31 | 2542 | 30 | IV |
| | SIERADZKIE | | | | | | | | | | | |
| 238 | Lask/+Kolumna/ | m | 15 | 17531 | 1169 | 8378 | 5784 | 2594 | 31 | | 10 | IV |
| 239 | Księże Młyny | Pęczniew | 123 | 4201 | 33 | 571 | 411 | 160 | 28 | 1099 | 106 | IV |
| | KALISKIE | | | | | | | | | | | |
| 102 | Antonin | Przygodzice | 163 | 10822 | 66 | 1181 | 776 | 405 | 34 | 1422 | 315 | IV |

| 1 | 2 | 3 | 4 | 5 | 6 | 7 | 8 | 9 | 10 | 11 | 12 | 13 |
|---|---|---|---|---|---|---|---|---|---|---|---|---|
| | WROCŁAWSKIE | | | | | | | | | | | |
| 307 | Sułów | Milicz | 396 | 12160 | 31 | 2741 | 2443 | 298 | 11 | 1843 | 57 | IV |
| 308 | Oborniki Śląskie | " | 14 | 6917 | 461 | 2605 | 1650 | 955 | 37 | | 23 | IV |
| | LEGNICKIE | | | | | | | | | | | |
| 138 | Rokitki | Chojnów | 231 | 10308 | 47 | 1740 | 1555 | 185 | 11 | 1300 | 79 | IV |
| | OPOLSKIE | | | | | | | | | | | |
| 304 | Szczedrzyk | Oziasek | 123 | 11387 | 96 | 1861 | 1624 | 237 | 14 | 1553 | 44 | IV |
| 305 | Turawa | Turawa | 171 | 9934 | 58 | 1507 | 1147 | 360 | 24 | 1308 | 3166 | I |
| | KATOWICKIE | | | | | | | | | | | |
| 100 | Przeczyce | Mierzęcice | 51 | 7662 | 150 | 511 | 319 | 192 | 38 | 1326 | 43 | IV |
| | CZĘSTOCHOWSKIE | | | | | | | | | | | |
| 45 | Koszęcin | Koszęcin | 129 | 11202 | 87 | 1547 | 1052 | 495 | 32 | 1003 | 17 | IV |
| 46 | Popów | Popów | 102 | 6005 | 59 | 694 | 500 | 194 | 38 | 1286 | 122 | IV |
| 47 | Zawady | " | | | | | | | | | 154 | IV |
| 48 | Zaborze | Żarki | 75 | 4417 | 59 | 456 | 358 | 78 | 16 | 1183 | 138 | IV |
| | PIOTRKOWSKIE | | | | | | | | | | | |
| 214 | Spała | Inowłódz | 98 | 4207 | 43 | 1371 | 767 | 604 | 44 | 852 | 32 | II |
| 215 | Teofilów | " | | | | | | | | | 91 | IV |
| 216 | Sulejów | " | 36 | 5632 | 217 | 1075 | 815 | 260 | 24 | | 52 | III |
| 217 | Bisko | Sulejów | 104 | 9263 | 57 | 572 | 572 | - | - | 1592 | 69 | IV |
| 218 | Tuszyn | " | 24 | 6856 | 287 | 1640 | 605 | 1035 | 60 | | 5 | IV |
| | RADOMSKIE | | | | | | | | | | | |
| 330 | Białobrzegi | " | 7 | 6752 | 966 | 2339 | 1704 | 635 | 39 | | 20 | V |
| 331 | Kozienice | " | 10 | 15319 | 1832 | 7330 | 5146 | 2244 | 30 | | 10 | V |
| 332 | Przysucha | " | 7 | 5767 | 824 | 3134 | 2250 | 944 | 30 | | 21 | V |
| 333 | Solec n/Wisłą | Solec n/Wisłą | 137 | 7000 | 51 | 636 | 310 | 326 | 51 | 2059 | 59 | IV |
| 334 | Warka | " | 26 | 8683 | 344 | 3031 | 2578 | 600 | 10 | | 14 | V |
| | KIELECKIE | | | | | | | | | | | |
| 104 | Busko Zdrój | " | 12 | 10054 | 1338 | 9129 | 5457 | 4042 | 42 | | 23 | II |
| 105 | Stopnica Wielka | Kodrąb | 232 | 10718 | 72 | 1785 | 864 | 330 | 19 | 2993 | 1443 | II |
| 106 | Solec Zdrój | Solec Zdrój | 35 | 5336 | 63 | 910 | 280 | 330 | 55 | 1304 | 104 | III |
| | LUBELSKIE | | | | | | | | | | | |
| 146 | Firlej | Firlej | 126 | 6523 | 52 | 523 | 304 | 224 | 42 | 1014 | 156 | II |
| 147 | Kazimierz Dolny | " | 30 | 4027 | 152 | 1077 | 598 | 479 | 44 | | 32 | II |
| 148 | Nałęczów | " | 14 | 4793 | 340 | 1937 | 507 | 1430 | 74 | | 34 | II |
| | CHEŁMSKIE | | | | | | | | | | | |
| 42 | Okuninka | Włodawa | 229 | 5046 | 22 | 698 | 476 | 222 | 32 | 1025 | 1317 | I |
| | ZAMOJSKIE | | | | | | | | | | | |
| 300 | Susiec/Szwarki/ | Susiec | 194 | 8246 | 43 | 819 | 533 | 286 | 35 | 1720 | 116 | III |
| | ZAMOJSKIE | | | | | | | | | | | |
| 286 | Janów Lubelski | " | 15 | 10046 | 670 | 6032 | 4256 | 1776 | 29 | | 12 | V |
| 287 | Staszów | " | 29 | 14190 | 489 | 7233 | 5551 | 1682 | 33 | | 13 | V |
| 288 | Ulanów | " | 6 | 1421 | 178 | 533 | 403 | 130 | 25 | | 30 | IV |
| | SZCZECIŃSKIE | | | | | | | | | | | |
| 231 | Kamionka | Ostrów | 97 | 6555 | 68 | 351 | 167 | 184 | 52 | 1336 | 121 | III |
| | PRZEMYSKIE | | | | | | | | | | | |
| 220 | Horyniec | Horyniec | 203 | 4954 | 25 | 1003 | 808 | 255 | 24 | 822 | 33 | IV |

- w rubrykach od 14 do 11 - przedstawiono dane charakteryzujące miasta i gminy w 1985 roku, na podstawie Wojewódzkich Roczników Statystycznych

x/ Zatrudnienie w gospodarce uspołecznionej - obejmuje pracowników pełnozatrudnionych /łącznie z sezonowymi i zatrudnionymi dorywczo/ oraz niepełnozatrudnionych w głównym miejscu pracy.

- w rubryce 12 - Wskaźnik Bofarta obliczono dla miejscowości / na podstawie liczby miejsc noclegowych w/g Nt - 1 z roku 1984 i liczby ludności w/g danych z 31.XII.1977r./

- w rubryce 13 - Stopień rozwoju funkcji turystycznej:
  - miejscowości o silnie rozwiniętej funkcji turystycznej - I
  - miejscowości o rozwiniętej funkcji turystycznej - II
  - miejscowości o wykształconej funkcji turystycznej - III
  - miejscowości o zaznaczającej się funkcji turystycznej - IV
  - miejscowości o nieznacznie zaznaczającej się funkcji turystycznej - V

Tabela nr 20

**Charakterystyka funkcji społeczno - gospodarczych miejscowości wypoczynkowych w strefie górskiej.** (wg danych z 1985r)

| Numer miejscowości | WOJEWÓDZTWO / MIEJSCOWOŚĆ | GMINA | Powierzchnia w km² | Liczba ludności (w miastach i gminach) | Gęstość zaludnienia na km² | Zatrudnienie w gospodarce uspołecznionej: ogółem | w tym: w sferze produkcji materialnej | poza sferą produkcji materialnej | % | Liczba indywidualnych gospodarstw rolnych | Wskaźnik | Rezerwa | Stopień rozwoju funkcji turystycznej |
|---|---|---|---|---|---|---|---|---|---|---|---|---|---|
| 1 | 2 | 3 | 4 | 5 | 6 | 7 | 8 | 9 | 10 | 11 | 12 | | 13 |
| | JELENIOGÓRSKIE | | | | | | | | | | | | |
| 89 | Jelenia Góra/Cieplice Śl. Zdrój/ | m | 88 | 90369 | 1029 | 38588 | 27536 | 11352 | 29 | | 7 | | III |
| 90 | Karpacz | m | 38 | 5669 | 150 | 2594 | 886 | 1708 | 66 | | 153 | | I |
| 91 | Kowary | m | 38 | 12534 | 331 | 5129 | 3661 | 1468 | 29 | | 12 | | III |
| 92 | Leśna | m | 9 | 4800 | 552 | 2117 | 1899 | 218 | 11 | | 14 | | V |
| 93 | Piechowice | m | 64 | 7336 | 115 | 3086 | 2652 | 434 | 14 | | 30 | | III |
| 94 | Dobrowice | Podgórzyn | 83 | 7683 | 93 | 1888 | 1322 | 566 | 30 | 480 | 955 | | III |
| 95 | Miłków | " | | | | | | | | | 34 | | IV |
| 96 | Przesieka | " | | | | | | | | | 39 | | III |
| 97 | Sosnówka | " | | | | | | | | | 89 | | III |
| 98 | Zachełmie | " | | | | | | | | | 150 | | III |
| 99 | Szklarska Poręba | m | 76 | 8189 | 108 | 3138 | 1438 | 1700 | 54 | | 105 | | I |
| 100 | Świeradów Zdrój | m | 21 | 4761 | 226 | 2085 | 796 | 1289 | 62 | | 91 | | I |
| 101 | Rębzyn /Mieców/ | Zgorzelec | 136 | 7406 | 54 | 1316 | 1106 | 207 | 16 | | 138 | | IV |
| | WAŁBRZYSKIE | | | | | | | | | | | | |
| 294 | Długopole Zdrój | Bystrzyca Kł. | 323 | 10111 | 31 | 1866 | 1161 | 702 | 38 | 1747 | 135 | | III |
| 295 | Międzygórze | " | | | | | | | | | 337 | | II |
| 296 | Duszniki Zdrój/+Zielenice/ | m | 22 | 6116 | 278 | 3230 | 1749 | 1481 | 46 | | 55 | | I |
| 297 | Jedlina Zdrój | m | 17 | 5795 | 341 | 1461 | 1063 | 426 | 29 | | 15 | | III |
| 298 | Kudowa Zdrój | m | 34 | 10350 | 304 | 3836 | 2358 | 1478 | 38 | | 39 | | I |
| 299 | Lądek Zdrój | m | 20 | 6649 | 332 | 2174 | 726 | 1448 | 67 | | 47 | | I |
| 300 | Polanica Zdrój | m | 17 | 7314 | 430 | 2928 | 1040 | 1888 | 64 | | 82 | | I |
| 301 | Szczawno Zdrój | m | 15 | 6426 | 428 | 1559 | 247 | 1312 | 84 | | 32 | | II |
| 302 | Zagórze Śląskie | Walim | 79 | 6407 | 81 | 1948 | 1686 | 262 | 13 | 478 | 435 | | III |
| | OPOLSKIE | | | | | | | | | | | | |
| 200 | Głuchołazy | m | 7 | 15072 | 2191 | 6990 | 5285 | 1705 | 24 | | 13 | | III |
| 201 | m Jarnołtówek | Głuchołazy | 161 | 11875 | 74 | 2223 | 1694 | 529 | 24 | 1650 | 118 | | II |
| 202 | Pokrzywna | " | | | | | | | | | 1070 | | II |
| 203 | Otmuchów | m | 28 | 5178 | 185 | 2049 | 1653 | 396 | 19 | | 26 | | IV |
| | BIELSKIE | | | | | | | | | | | | |
| 14 | Bielsko-Biała/+Mikuszowice Śl./ | m | 120 | 175889 | 1446 | 93102 | 73334 | 19768 | 21 | | 4 | | III |
| 15 | Brenna | Brenna | 96 | 8397 | 88 | 963 | 488 | 475 | 49 | 1066 | 56 | | II |

| 1 | 2 | 3 | 4 | 5 | 6 | 7 | 8 | 9 | 10 | 11 | 12 | 13 |
|---|---|---|---|---|---|---|---|---|---|---|---|---|
| 16 | Międzybrodzie Biel. | Czerniechów | 55 | 5833 | 107 | 918 | 564 | 352 | 38 | 842 | 79 | II |
| 17 | Międzybrodzie Żyw. | " | | | | | | | | | 53 | III |
| 18 | Tresna | " | | | | | | | | | 74 | IV |
| 19 | Istebna | Istebna | 64 | 10156 | 121 | 1456 | 597 | 859 | 30 | 1394 | 20 | II |
| 20 | Jaworze | Jasienica | 113 | 23417 | 198 | 2603 | 1735 | 868 | 30 | 2224 | 42 | III |
| 21 | Kerbielów | Jeleśnia | 133 | 10619 | 79 | 1394 | 977 | 417 | 30 | 2554 | 102 | III |
| 22 | Porąbka | Porąbka | 45 | 12915 | 199 | 1417 | 1015 | 402 | 28 | 1451 | 22 | III |
| 23 | Szczyrk | " | 39 | 5860 | 143 | 1352 | 861 | 491 | 38 | | 105 | I |
| 24 | Ustroń | " | 68 | 15915 | 270 | 6261 | 4661 | 1601 | 28 | | 64 | I |
| 25 | Węgierska Górka | Węgierska Górka | 76 | 13639 | 180 | 3049 | 2611 | 438 | 14 | 1794 | 45 | III |
| 26 | Bystra Śląska | Wilkowice | 37 | 11422 | 309 | 1487 | 521 | 966 | 65 | 739 | 70 | IV |
| 27 | Wisła | " | 110 | 11231 | 102 | 3266 | 2000 | 1266 | 39 | | 100 | I |
| 28 | Zawoja | Zawoja | 126 | 7707 | 60 | 992 | 708 | 284 | 29 | 1068 | 61 | II |
| 29 | Żywiec | " | 45 | 29594 | 658 | 18407 | 15049 | 3418 | 19 | | 7 | IV |
| | KRAKOWSKIE | | | | | | | | | | | |
| 129 | Myślenice | " | 50 | 17120 | 569 | 8864 | 6490 | 2374 | 27 | | 14 | III |
| 130 | Trzemeśnia | Myślenice | 124 | 17936 | 146 | 1041 | 688 | 353 | 34 | 3837 | 29 | III |
| | NOWOSĄDECKIE | | | | | | | | | | | |
| 153 | Biały Dunajec | Biały Dunajec | 90 | 14321 | 159 | 1131 | 866 | 265 | 23 | 2828 | 26 | IV |
| 154 | Bukowina Tatrzańska | Bukowina Tatrz. | 88 | 10667 | 122 | 699 | 348 | 352 | 50 | 2063 | 120 | II |
| 155 | Białka | " | | | | | | | | | 71 | III |
| 156 | Czorsztyn | Czorsztyn | 62 | 5850 | 98 | 731 | 487 | 234 | 32 | 983 | 336 | II |
| 157 | Kluszkowce | " | | | | | | | | | 62 | IV |
| 158 | Sartkowa | Gródek n/Dun. | 88 | 7582 | 86 | 692 | 396 | 296 | 43 | 1011 | 146 | IV |
| 159 | Gródek n/Dunajcem | " | | | | | | | | | 482 | II |
| 160 | Rożnów | " | | | | | | | | | 72 | II |
| 161 | Krynica | " | 40 | 12393 | 321 | 9603 | 2835 | 3767 | 57 | | 104 | I |
| 162 | Limanowa | " | 19 | 12368 | 658 | 8770 | 6140 | 2630 | 30 | | 19 | IV |
| 163 | Tęgoborze | Łososina Dol. | 84 | 8668 | 103 | 576 | 303 | 273 | 47 | 1551 | 68 | IV |
| 164 | Zamarowice | " | | | | | | | | | 140 | III |
| 165 | Mszana Dolna | " | 27 | 5804 | 214 | 2615 | 2131 | 484 | 19 | | 19 | IV |
| 166 | Mszana | " | 24 | 4861 | 201 | 1551 | 1108 | 443 | 29 | | 114 | I |
| 167 | Szczawnik | Mszana | 118 | 5143 | 44 | 1216 | 685 | 531 | 44 | 641 | 98 | IV |
| 168 | Złockie | " | | | | | | | | | 156 | III |
| 169 | Żegiestów | " | | | | | | | | | 232 | II |
| 170 | Piwniczna | " | 38 | 5135 | 135 | 1276 | 913 | 366 | 29 | | 53 | II |
| 171 | Łomnica Zdrój | Piwniczna | 131 | 7255 | 56 | 771 | 547 | 224 | 29 | 979 | 44 | IV |
| 172 | Rytro | " | | | | | | | | | 100 | III |
| 173 | Rabka | " | 37 | 13689 | 374 | 5882 | 2107 | 3775 | 64 | | 47 | I |
| 174 | Szczawnica | " | 88 | 6249 | 71 | 2439 | 1089 | 1350 | 55 | | 103 | I |
| 175 | Wysowa | Ucie Gorlic. | 311 | 6619 | 21 | 1396 | 885 | 511 | 37 | 1036 | 327 | II |
| 176 | Zakopane | " | 85 | 30114 | 355 | 14252 | 6869 | 7383 | 52 | | 65 | I |
| 177 | Kościelisko | Tatrzańska | 263 | 16942 | 64 | 931 | 391 | 540 | 39 | 2772 | 60 | II |
| 178 | Murzasichle | " | | | | | | | | | 112 | III |
| 179 | Poronin | " | | | | | | | | | 47 | III |
| | TARNOWSKIE | | | | | | | | | | | |
| 280 | Czchów | Czchów | 67 | 6989 | 104 | 786 | 479 | 307 | 39 | 1826 | 104 | III |

| 1 | 2 | 3 | 4 | 5 | 6 | 7 | 8 | 9 | 10 | 11 | 12 | 13 |
|---|---|---|---|---|---|---|---|---|---|---|---|---|
| | KROŚNIEŃSKIE | | | | | | | | | | | |
| 131 | Iwonicz Zdrój | m | 6 | 2153 | 360 | 1696 | 407 | 1289 | 76 | | 137 | I |
| 132 | Krempna | Krempna | 204 | 1768 | 9 | 410 | 332 | 78 | 19 | 291 | 102 | IV |
| 133 | Lesko | m | 9 | 5691 | 632 | 3094 | 1805 | 1289 | 42 | | 32 | IV |
| 134 | Rymanów Zdrój /+Posada Górna/ | Rymanów | 154 | 11362 | 74 | 1896 | 589 | 1307 | 69 | 2060 | 39 | III |
| 135 | Wyczkowce | Solina | 184 | 4914 | 27 | 1310 | 836 | 474 | 36 | 757 | 172 | III |
| 136 | Polańczyk | " | | | | | | | | | 607 | II |
| 137 | Ustrzyki Dolne | m | 10 | 6236 | 324 | 4367 | 3218 | 1149 | 26 | | 25 | III |

- w rubrykach od 4 - 11 - przedstawione dane charakteryzujące miasta i gminy w 1985 roku, na podstawie Wojewódzkich Roczników Statystycznych.

- w rubryce 12 - Wskaźnik Deferta obliczono dla miejscowości /na podstawie liczby miejsc noclegowych w/g Kt - 1 z roku 1981 i liczby ludności stałej z 31.XII.1977r./

- w rubryce 13

Stopień rozwoju funkcji turystycznej:

miejscowości o silnie rozwiniętej funkcji turystycznej - I
miejscowości o rozwiniętej funkcji turystycznej - II
miejscowości o wykształconej funkcji turystycznej - III
miejscowości o zaznaczającej się funkcji turystycznej - IV
miejscowości o niewyraźnie zaznaczającej się funkcji turystycznej - V

Tabela 21

**Przesłanki do rozwoju miejscowości wypoczynkowych w strefie** pojeziernej

| Numer miejscowości | WOJEWÓDZTWO / MIEJSCOWOŚĆ | GMINA | Liczba miejsc noclег. w obiektach zbior. - wg. 1 turystycznych w/g Kt - 1 z r 1981. | Gęstość miejsc nocleg. na 1 km² powierzchni miasta i gminy | Gęstość miejsc nocleg. na 1 km² powierzchni turyst. wypocz. w strefie penetracji turyst. | Powierzchnia z walorami wypoczynk. w strefie penetracji turystycznej | Kategoria walorów wypoczynkowych strefy penetracji turystycznej | Pojemność letnia terenów penetracji turystycznej | | Miejscowości przeznaczone: I - do rozwoju bez większych ograniczeń II - do rozwoju z ograniczeniami III - do utrzymania na obecnym poziomie lub ograniczenia | Ograniczenia w rozwoju miejscowości wypoczynkowych x) |
|---|---|---|---|---|---|---|---|---|---|---|---|
| | | | | | | | | średnia | maksymalna | | |
| 1 | 2 | 3 | 4 | 5 | 6 | 7 | 8 | 9 | 10 | 11 | 12 |
| | Koszalińskie | | | | | | | | | | |
| 112 | Czaplinek | m | 855 | 61,6 | 17,1 | 50 | I,II,III | 5000 | 9000 | II | (położenie na obrzeżu Drawskiego Parku Kraj.) a |
| 113 | Żeliszewo/Stare Kaleńsko/ | Czaplinek | 323 | 5,3 | 6,5 | 50 | I,II | 3000 | 5000 | I | |
| 118 | Gudowo | Drawsko Pom. | 423 | 2,1 | 9,3 | 46 | I,II,IV | 4500 | 8000 | I | |
| 125 | Połczyn Zdrój | m | 1784 | 254,9 | 38,8 | 40 | III,IV | 3700 | 6900 | II | a |
| 128 | Ciesznyno | Złocieniec | 723 | 7,6 | 14,5 | 50 | I | 4500 | 8000 | II | a |
| | SŁUPSKIE | | | | | | | | | | |
| 240 | Łupawsko | Czarna Dąb. | 778 | 3,5 | 15,6 | 50 | I,III | 4000 | 7000 | II | (Park Kraj. Dolnej Słupi.) |
| 242 | Świeszyno | Miastko | 472 | 1,1 | 9,4 | 50 | III | 3000 | 5000 | II | |
| 243 | Parchowo | Parchowo | 392 | 6,0 | 7,8 | 50 | I,II,III | 4000 | 6500 | I | |
| 245 | Sominy | Studzienice | 399 | 5,9 | 8,0 | 50 | I,II,III | 3500 | 5500 | I | a1 |
| 246 | Studzienice | " | 400 | | 8,0 | 50 | II | 3000 | 5000 | I | |
| | GDAŃSKIE | | | | | | | | | | |
| 58 | Chmielno | Chmielno | 772 | 11,4 | 16,1 | 48 | I,II,III | 4000 | 6500 | II | (duży udział wypoczynku świątecznego z Trójmiasta) a |
| 62 | Borek | Karsin | 934 | 10,4 | 18,7 | 50 | I,III | 4500 | 7500 | II | a |
| 63 | Wiele | " | 600 | | 12,0 | 50 | II,IV | 4000 | 6500 | II | a |
| 64 | Łapino | Kolbudy Górne | 812 | 13,7 | 18,1 | 45 | II | 3500 | 5500 | II | |
| 65 | Czarlina | Kościerzyna | 610 | 16,1 | 12,2 | 50 | I,III | 4000 | 6500 | II | a |
| 66 | Korne/+Górczyn/ | " | 421 | | 8,4 | 50 | II,III | 3000 | 5000 | II | |
| 67 | Szarlota | " | 712 | | 14,2 | 50 | II,III | 3500 | 5580 | II | |
| 68 | Wdzydze Kiszew. | " | 1608 | | 32,2 | 50 | I,III | 5000 | 8000 | II | (Wdzydzki Park Krajobr.) a |
| 69 | Wieprznica | " | 567 | | 11,3 | 50 | II,III | 3000 | 5000 | II | |
| 71 | Potęgowo | Linia | 616 | 5,2 | 12,4 | 50 | II | 4000 | 6500 | II | a |
| 72 | Gołypel | Lubichowo | 950 | 5,9 | 21,1 | 45 | III | 4000 | 6500 | II | |
| 73 | Strasznyn/+Goszyn/ | Pruszcz Gdański | 401 | 3,1 | 26,7 | 20 | II | 3000 | 5000 | II | |
| 75 | Przywidz | Przywidz | 652 | 5,0 | 21,7 | 30 | II | 3500 | 5500 | II | |
| 76 | Skarszewy /jezioro Borówno | m | 328 | 90,8 | 5,3 | 25 | II | 3500 | 5500 | II | a |
| 78 | Stężyca | Stężyca | 354 | 15,3 | 7,5 | 47 | I,III | 3000 | 4700 | II | a |
| 79 | Sągnbark/+Więzyca/ | " | 650 | | 13,0 | 50 | I,III | 5000 | 7500 | II | a |
| 80 | Zgorzałe | " | 695 | | 13,9 | 50 | I | 3000 | 4700 | II | a |

| 1 | 2 | 3 | 4 | 5 | 6 | 7 | 8 | 9 | 10 | 11 | 12 |
|---|---|---|---|---|---|---|---|---|---|---|---|
| 81 | Kłodno | Sulęczyno | 730 | 14,6 | 14,6 | 50 | I,III | 3500 | 5500 | II | |
| 82 | Sulęczyno | " | 889 | | 17,8 | 50 | I,III | 3000 | 5000 | I | |
| 84 | Borzechowo | Zblewo | 744 | 5,4 | 15,2 | 49 | III | 3500 | 5500 | II | |
| | OLSZTYŃSKIE | | | | | | | | | | |
| 180 | Olsztyn | m | 3994 | 53,3 | 103,3 | 30 | III | 3000 | 5400 | III | (duży ośrodek miejski tereny zurbanizowane) a |
| 181 | Ramowo/Dadaj/ | Barczewo | 320 | 2,0 | 6,4 | 50 | I,III | 3000 | 4700 | I | |
| 182 | Wilimy | Biskupiec | 837 | 3,4 | 16,7 | 50 | I,III | 4500 | 7500 | I | |
| 183 | Szybruk | Dietrzwałd | 326 | 3,1 | 21,7 | 35 | I | 3000 | 4500 | I | |
| 184 | Iława | m | 1837 | 83,5 | 36,7 | 50 | I,III | 5000 | 9000 | II | (zanieczyszczone jeziora) a |
| 185 | Makowo | Iława | 819 | 3,5 | 16,4 | 50 | I,II,III | 4500 | 7500 | I | |
| 186 | Zawady-Muszaki | Jonowo | 562 | 3,0 | 19,4 | 30 | III | 3000 | 5000 | II | a |
| 187 | Faltyjanki /Piławki/ | Miłomłyn | 790 | 9,5 | 16,1 | 49 | I | 4500 | 7500 | I | |
| 188 | Bogaczewo | Morąg | 467 | 6,9 | 9,7 | 48 | I | 3000 | 5000 | I | |
| 189 | Kretowiny | " | 1428 | | 28,6 | 50 | I,III | 5000 | 9000 | I | |
| 190 | Lipowo Kurkowskie/Marózek/ | Olsztynek | 310 | 6,0 | 6,2 | 50 | I,II | 2000 | 5000 | I | $a_1$ |
| 191 | Marózek | " | 327 | | 6,5 | 50 | I,III | 3000 | 5000 | I | $a_1$ |
| 192 | Mierki | " | 1080 | | 27,0 | 40 | I,III | 4500 | 6500 | I | $a_1$ |
| 193 | Ostróda | m | 2459 | 175,6 | 49,2 | 50 | I,IV | 5000 | 9000 | II | (zanieczyszcz.Jeziora) |
| 194 | Stare Jabłonki | Ostróda | 2614 | 7,5 | 52,3 | 50 | I,III | 4500 | 7500 | II | |
| 195 | Pasym | Pasym | 1335 | 13,5 | 27,8 | 48 | I | 4000 | 7000 | I | |
| 196 | Krutyń | Piecki | 918 | 8,9 | 61,2 | 50 | I,IV | 3500 | 5500 | I | |
| 197 | Nowa Kaletka | Purda | 401 | 3,3 | 8,0 | 50 | I,III | 3000 | 5000 | I | |
| 198 | Borowski Las | Sorkwity | 440 | 6,0 | 8,8 | 50 | II | 3000 | 5000 | I | |
| 199 | Spychowo | Świętajno | 1018 | 8,4 | 20,4 | 50 | II,IV | 3500 | 5500 | I | |
| | SUWALSKIE | | | | | | | | | | |
| 250 | Augustów | m | 1037 | 138,0 | 45,3 | 45 | I | 8000 | 11000 | II | (przekroczona pojemność rozwój uzdrowiska) $a_1$ |
| 251 | Bucki | Sejk | 352 | 2,6 | 7,1 | 50 | II,III | 3000 | 5000 | I | |
| 252 | Giżycko | m | 4061 | 290,1 | 84,6 | 48 | I,III | 8000 | 11000 | II | (zanieczyszcz.jeziora) $a_1$ |
| 253 | Wilkasy | Giżycko | 2287 | 19,0 | 45,7 | 50 | I,III | 5000 | 7500 | II | |
| 254 | Wremy/Piękna Góra/ | " | 308 | | 6,0 | 50 | I,III | 2500 | 4000 | I | $a_1$ |
| 255 | Gołdap | m | 1628 | 95,8 | 32,6 | 50 | II,III,IV | 3500 | 6500 | II | |
| 256 | Mikołajki | m | 3334 | 238,8 | 46,7 | 50 | I,II,IV | 5500 | 9500 | II | (Mazurski Park Kraj.) a |
| 257 | Ruciane-Nida | m | 2546 | 149,8 | 50,9 | 50 | I,III,IV | 5000 | 9500 | II | a |
| 258 | Kocioł/Rybitwy/ | Pisz | 1218 | 6,2 | 30,5 | 40 | I | 4500 | 7500 | I | |
| 259 | Iznota/Kamioń/ | Ruciane-Nida | 1264 | 18,9 | 25,3 | 50 | I,IV | 4000 | 6500 | II | a |
| 260 | Karwica | " | 785 | | 15,7 | 50 | I,IV | 3500 | 6000 | II | a |
| 261 | Piaski | " | 1260 | | 25,2 | 50 | I,II,IV | 4000 | 6500 | II | a |
| 262 | Gawrych Ruda | Suwałki | 999 | 8,6 | 20,0 | 50 | I,II,IV | 4500 | 7000 | II | (Wigierski Park Kraj.) a |
| 263 | Sobolewo/Zatoka Słupiańska/ | " | 388 | | 7,8 | 50 | I,III,IV | 3000 | 5000 | II | a |
| 264 | Węgorzewo | m | 2118 | 192,5 | 53,0 | 40 | I | 4500 | 7000 | II | $a_1$ |
| 265 | Wydminy | Wydminy | 646 | 3,0 | 14,4 | 45 | II | 3500 | 5500 | II | zanieczyszczone jeziora |
| | ŁOMŻYŃSKIE | | | | | | | | | | |
| 149 | Rajgród | m | 1309 | 37,4 | 26,5 | 45 | I,II | 4500 | 7500 | I | |
| 150 | Czarna Wieś | Rajgród | 560 | 5,5 | 16,6 | 30 | I | 3000 | 5000 | I | |

| 1 | 2 | 3 | 4 | 5 | 6 | 7 | 8 | 9 | 10 | 11 | 12 |
|---|---|---|---|---|---|---|---|---|---|---|---|
| | GORZOWSKIE | | | | | | | | | | |
| 85 | Lubniewice | Lubniewice | 2192 | 20,2 | 43,8 | 50 | I,III | 4500 | 7500 | II | |
| 86 | Mierzyn | Międzychód | 1884 | 7,2 | 37,7 | 50 | III,IV | 4500 | 7000 | II | |
| 87 | Święty Wojciech /Głębokie/ | Międzyrzecz | 1131 | 3,8 | 22,6 | 50 | I,III | 3000 | 5000 | II | |
| 88 | Długie | Strzelce Kraj | 1571 | 5,0 | 44,9 | 35 | I | 3000 | 5000 | I | |
| | PIŁSKIE | | | | | | | | | | |
| 211 | Dziewierzno Małe/Gródek Krajeński/ | Łobżenica | 708 | 4,5 | 14,2 | 50 | III | 3000 | 5000 | II | (zanieczyszczone Jez) d |
| 212 | Owczegłowy | Rogoźno | 335 | 3,1 | 8,4 | 40 | II,III | 3000 | 5000 | II | |
| 213 | Tuczno | m | 567 | 61,0 | 11,6 | 48 | II,III | 3500 | 5500 | II | |
| | BYDGOSKIE | | | | | | | | | | |
| 30 | Charzykowy | Chojnice | 2949 | 9,6 | 57,0 | 50 | I,II,IV | 5000 | 9000 | II | (zanieczyszcz.jeziora) $a_1$ |
| 31 | Kopernica/+ Babilon/ | " | 348 | | 7,0 | 50 | I,IV | 3000 | 5000 | II | $a_1$ |
| 32 | Swornigacie | " | 832 | | 16,6 | 50 | I,II,IV | 3000 | 5000 | II | $a_1$ |
| 33 | Chomiąża Szl. | Gąsawa | 438 | 9,1 | 9,7 | 45 | II | 3000 | 5000 | II | |
| 34 | Inowrocław | m | 2145 | 70,6 | | | | | | III | (duży ośrodek miejski zagrożony utratą walorów leczniczych) d |
| 35 | Przyjezierze | Jez.Wielkie | 3343 | 27,0 | 66,9 | 50 | II,IV | 4500 | 7500 | II | |
| 36 | Koronowo | m | 1545 | 44,1 | 51,5 | 30 | I,III | 4000 | 6000 | II | (duży udział wypoczyn. świątecznego) $a_1$ |
| 37 | Sokole Kuźnica | Koronowo | 1108 | 3,7 | 22,2 | 50 | I | 3500 | 5500 | I | $a_1$ |
| 38 | Osiny | Nowe | 395 | 6,9 | 10,4 | 38 | II | 3000 | 5000 | II | |
| 39 | Tleń | Osie | 1588 | 8,9 | 31,8 | 50 | I,III | 3000 | 5000 | II | |
| 40 | Okoniny Nadj. | Śliwice | 537 | 4,2 | 10,7 | 50 | III,IV | 3000 | 5000 | I | |
| 41 | Więcbork | m | 1185 | 303,8 | 29,6 | 40 | III | 3000 | 5000 | II | d |
| | TORUŃSKIE | | | | | | | | | | |
| 290 | Tereszewo /Partęczyny/ | Kurzętnik | 1992 | 13,3 | 42,4 | 47 | II,III | 4000 | 6000 | II | |
| 291 | Elgiszewo /Okonin/ | Ciechocin | 539 | 5,5 | 11,3 | 47 | III | 3000 | 5000 | II | |
| 292 | Kamionki | Łysomice | 677 | 5,3 | 27,1 | 25 | IV | 2500 | 4000 | II | duży udział wypocz. świątecznego |
| 293 | Bachotek | Zbiczno | 917 | 16,2 | 18,3 | 50 | II,III | 3000 | 5000 | II | |
| | CIECHANOWSKIE | | | | | | | | | | |
| 44 | Lidzbark | m | 1227 | 245,4 | 30,7 | 40 | III | 3000 | 5000 | II | |
| | ZIELONOGÓRSKIE | | | | | | | | | | |
| 310 | Łagów | Łagów | 1670 | 9,0 | 33,4 | 50 | I,III | 4500 | 7500 | II | (Łagowski Park Krajobrazowy zanieczyszczone Jez. Łagowskie) a |
| 311 | Niesulice | Skąpe | 888 | 4,9 | 17,8 | 50 | II,III | 4000 | 6000 | I | |
| 312 | Sława | m | 1828 | 122,7 | 73,1 | 25 | I | 3000 | 5500 | II | (zanieczyszcz.jeziora) b |
| 313 | Lubiatów | Sława | 711 | 5,4 | 28,4 | 25 | I | 3000 | 5000 | II | b |
| 314 | Lubogoszcz | " | 425 | | 17,0 | 25 | I | 2500 | 4000 | II | b |
| 315 | Karpicko | Wolsztyn | 1126 | 5,9 | 28,2 | 40 | III | 3000 | 5000 | II | |
| 316 | Nowa Wieś | Zbąszynek | 350 | 4,0 | 8,8 | 40 | I | 2500 | 4000 | I | |
| | LESZCZYŃSKIE | | | | | | | | | | |
| 139 | Nowy Dąbiec | Kościan | 749 | 3,7 | 50,0 | 15 | III | 2000 | 3000 | II | |
| 140 | Osieczna | m | 777 | 161,9 | 15,5 | 50 | III | 2500 | 4000 | II | |
| 141 | Olejnica | Przemęt | 900 | 11,1 | 18,0 | 50 | II | 3500 | 5500 | II | (zanieczyszcz.jeziora) $a_1$ |
| 142 | Starkowo | | 497 | | 9,9 | 50 | II | 3000 | 5000 | II | duży udział wypocz. świątecznego |
| 143 | Wieleń Zachodzki | " | 1020 | | 20,4 | 50 | II | 3000 | 5000 | I | $a_1$ $a_1$ |

| 1 | 2 | 3 | 4 | 5 | 6 | 7 | 8 | 9 | 10 | 11 | 12 |
|---|---|---|---|---|---|---|---|---|---|---|---|
| 144 | Boczkowo | Włoczkowice | 4296 | 51,4 | 85,9 | 50 | II | 3000 | 10000 | III | (b.duży udział wypoczynku świątecznego) a1 |
| 145 | Dronno | " | 1019 | | 20,4 | 50 | II | 3000 | 5000 | II | a1 |
| | POZNAŃSKIE | | | | | | | | | | |
| 225 | Błażejewo | Kórnik | 592 | 3,9 | 14,8 | 40 | II | 3000 | 5000 | II | zanieczyszcz.jeziora |
| 226 | Jarosławki | Książ Wlkp. | 390 | 3,1 | 15,6 | 25 | IV | 2500 | 4000 | II | d |
| 227 | Sieraków | m | 3032 | 143,1 | 40,5 | 50 | II,III | 5000 | 7500 | II | zanieczyszcz.jeziora |
| 228 | Zaniemyśl | Zaniemyśl | 1137 | 12,6 | 23,1 | 40 | II | 3000 | 5000 | II | |
| | KOŚCIAŃSKIE | | | | | | | | | | |
| 107 | Ślesin | m | 1314 | 32,0 | 43,8 | 30 | III | 3000 | 5000 | II | zanieczyszcz.jeziora |
| 108 | Mikorzyn | Ślesin | 782 | 7,0 | 17,4 | 45 | III | 3000 | 5000 | II | |
| 109 | Wilczyn | Wilczyn | 768 | 9,6 | 30,7 | 25 | II | 3000 | 5000 | I | a1 |
| 110 | Powidz | Witkowo | 611 | 4,1 | 13,0 | 47 | II | 3000 | 5000 | II | a1 |
| 111 | Skorzęcin | " | 3456 | | 82,3 | 42 | II | 5000 | 7500 | II | a1 |
| | WŁOCŁAWSKIE | | | | | | | | | | |
| 303 | Wieniec /Wieniec Zdrój/ | Brześć Kuj. | 726 | 4,8 | 29,0 | 25 | IV | 2500 | 4000 | II | d |
| 304 | Ciechocinek | m | 7867 | 504,3 | 314,7 | 30 | II | 5400 | 7500 | III | (przekroczona pojemność) d |
| 305 | Skrzynki | Kowal | 478 | 6,7 | 9,6 | 50 | III,IV | 3000 | 5000 | II | |
| 306 | Wymyślin | Skąpe | 332 | 3,2 | 9,6 | 40 | III | 3000 | 5000 | II | d |
| | PŁOCKIE | | | | | | | | | | |
| 219 | Grabina | Łąck | 1177 | 35,4 | 39,2 | 30 | III | 2800 | 4000 | II | (zanieczyszcz.jeziora) a |
| 220 | Koszelówka | " | 536 | | 12,0 | 47 | II | 2800 | 4000 | II | |
| 221 | Łąck | " | 1067 | | 21,3 | 50 | III | 3000 | 5000 | II | |
| 222 | Zdwórz | " | 908 | | 18,2 | 50 | II,XII | 3000 | 5000 | II | |
| 223 | Soczewka | Nowy Duninów | 1302 | 9,3 | 27,1 | 48 | II,III,IV | 3000 | 5000 | II | |
| 224 | Szczutowo | Szczutowo | 589 | 5,2 | 19,6 | 30 | II | 2800 | 4000 | II | |

x) Ograniczenia rozwoju:

a - położenie w granicach parku krajobrazowego lub w bezpośrednim sąsiedztwie parku narodowego

a1 - położenie w granicach projektowanego parku krajobrazowego

b - położenie w granicach obszaru wypoczynkowego o przekroczonej pojemności turystycznej lub o zagospodarowaniu turystycznym zbliżonym do progu pojemności turystycznej (wg J. Ujejskiego)

c - położenie w granicach obszaru ekologicznego zagrożenia

d - położenie poza granicami najmniejszych obszarów wypoczynkowych

Tabela 22

Przesłanki do rozwoju miejscowości wypoczynkowych w strefie górskiej.

| Numer miejscowości | Województwo / miejscowość | Gmina | Liczba miejsc nocleg. w obiektach wczasowo-wyp. i turystycznych w/g Kt - 1 z r. 1961 | Wskaźnik gęstości miejsc nocleg. na 1 km² powierzchni miasta i gminy | Wskaźnik gęstości miejsc nocleg. na 1 km² powierzchni z walorami wypocz. w strefie penetracji turyst. | Powierzchnia z walorami wyp. w strefie penetracji turystycznej | Kategoria walorów wypoczynkowych strefy penetracji turystycznej | Pojemność letnia terenów penetracji turystycznej. | | Miejscowości przeznaczone: I - do rozwoju, II - do rozwoju ograniczonego, III - do ograniczenia | Ograniczenia w rozwoju miejscowości wypoczynkowych |
|---|---|---|---|---|---|---|---|---|---|---|---|
| | | | | | | | | średnia | maksymalna | | |
| 1 | 2 | 3 | 4 | 5 | 6 | 7 | 8 | 9 | 10 | 11 | 12 |
| | JELENIOGÓRSKIE | | | | | | | | | | |
| 89 | Jelenia Góra /Cieplice Śl. Zdrój/ | m | 3614 | 43,5 | 254,6 | 20 | II | 2000 | 4000 | III | cd Karkonoski Park Krajobrazowy zagrożenie jednego z walorów wypoczynkowych |
| 90 | Karpacz | m | 8363 | 220,7 | 167,7 | 50 | I | 9000 | 12500 | II | abc |
| 91 | Kowary | m | 977 | 25,8 | 21,4 | 40 | I | 3200 | 6000 | II | bc |
| 92 | Leśna | m | 659 | 75,7 | 10,3 | 30 | III | 1800 | 3000 | I | a |
| 93 | Piechowice | m | [illegible] | 28,7 | 45,8 | 40 | I | 4000 | 8000 | II | bc |
| 94 | Bobrowice | Podgórzyn | 2160 | 61,1 | 24,7 | 47 | I | 4000 | 8000 | II | abc |
| 95 | Miłków | " | 618 | | 13,1 | 47 | I | 3200 | 6000 | II | bc |
| 96 | Przesieka | " | 1396 | | 26,1 | 50 | I | 4700 | 9000 | II | abc |
| 97 | Sosnówka | " | 904 | | 19,2 | 47 | I | 4500 | 8500 | II | bc |
| 98 | Zachełmie | " | 522 | | 10,4 | 50 | I | 3200 | 6000 | II | bc |
| 99 | Sokolarska Por. | m | 7381 | 97,9 | 147,6 | 50 | I | 9000 | 12500 | II | abc |
| 100 | Świeradów Zdr. | m | 4036 | 193,1 | 85,9 | 47 | I | 3800 | 7300 | II | bc |
| 101 | Rębzyn/Niedów/ | Zgorzelec | 456 | 6,0 | | | | | | | d |
| | WAŁBRZYSKIE | | | | | | | | | | |
| 194 | Długopole Zdr. | Bystrzyca Kłodzka | 504 | 10,7 | 20,2 | 25 | I | 2000 | 3750 | I | |
| 195 | Międzygórze | " | 1655 | | 33,1 | 50 | I | 4000 | 7500 | II | a |
| 196 | Duszniki Zdrój /+Zieleniec/ | m | 3393 | 151,5 | 67,8 | 50 | I | 5000 | 1000 | II | b |
| 197 | Jedlina Zdrój | m | 784 | 44,8 | 15,7 | 30 | II | 2400 | 4500 | II | c |
| 198 | Kudowa Zdrój | m | 3527 | 103,7 | 88,2 | 40 | I | 3200 | 6000 | II | ab |
| 199 | Lądek Zdrój | m | 2968 | 147,7 | 59,4 | 50 | I | 4000 | 7500 | I | a |
| 100 | Polanica Zdrój | m | 5551 | 330,4 | 138,8 | 40 | I | 3200 | 6000 | II | b |
| 101 | Szczawno Zdrój | m | 2097 | 140,7 | 139,8 | 15 | III | 1200 | 2250 | III | cd położone niemal w granicach m. Wałbrzycha zagrożone utratą walorów leczniczych |
| 102 | Zagórze Śląskie | Mieroszów | 1468 | 31.6 | 29.4 | 50 | II | 3000 | 5000 | II | c |
| | OPOLSKIE | | | | | | | | | | |
| 100 | Głuchołazy | m | 1189 | 169,9 | 47,6 | 30 | II | 3000 | 6000 | II | ab |
| 101 | Jarnołtówek | Głuchołazy | 864 | 17,0 | 17,3 | 40 | II | 3500 | 6500 | II | ab |
| 102 | Pokrzywna | " | 1755 | | 36,6 | 40 | II | 3500 | 6500 | II | ab |
| 103 | Otmuchów | m | 1052 | 37,6 | 21,1 | 40 | II | 2400 | 5000 | II | ab |

| 1 | 2 | 3 | 4 | 5 | 6 | 7 | 8 | 9 | 10 | 11 | 12 |
|---|---|---|---|---|---|---|---|---|---|---|---|
| | BIELSKIE | | | | | | | | | | |
| 14 | Bielsko-Biała /Mikuszowice Śląskie/ | " | 239 | 26,9 | | 15 | | 1500 | 3000 | III | cd (duży ośrodek miejski teren zurbanizowane) |
| 15 | Brenna | Brenna | 1208 | 24,6 | 44,2 | 50 | I | 5000 | 9000 | II | a,b |
| 16 | Międzybrodzie Bialskie | Czernichów | 1157 | 63,3 | 43,2 | 50 | I | 3000 | 5000 | II | a,b |
| 17 | Międzybrodzie Żywieckie | " | 597 | | 11,9 | 50 | I | 2300 | 6000 | II | a,b |
| 18 | Tresna | " | 398 | | 8,0 | 50 | I | 2300 | 4000 | II | a,b |
| 19 | Istebna | Istebna | 1082 | 30,2 | 21,0 | 50 | I | 4300 | 8000 | I | a,b |
| 20 | Jaworze | Jasienica | 2019 | 17,9 | 134,0 | 15 | I | 1300 | 3000 | II | |
| 21 | Kerbielów | Jelośnia | 1253 | 26,5 | 25,2 | 50 | I | 4300 | 8000 | I | a |
| 22 | Porąbka | Porąbka | 704 | 12,2 | 27,6 | 40 | I | 2300 | 4000 | II | a,b |
| 23 | Szczyrk | " | 3385 | 135,5 | 105,7 | 50 | I | 5300 | 10000 | II | a,b |
| 24 | Ustroń | " | 7542 | 127,6 | 188,6 | 40 | I | 7000 | 10000 | II | a,b |
| 25 | Węgierska Górka | Węgierska G. | 1121 | 18,6 | 28,4 | 50 | I | 4300 | 8000 | I | a, |
| 26 | Wystra Śląska | Wilkowice | 708 | 19,0 | 17,7 | 40 | I | 3500 | 6500 | II | a,b |
| 27 | Wisła | " | 11245 | 203,1 | 224,9 | 50 | I | 9000 | 12500 | II | (przekroczona optymalna pojemność turystyczna) a,b |
| 28 | Zawoja | Zawoja | 3457 | 27,5 | 69,2 | 50 | I | 5000 | 10000 | I | |
| 29 | Żywiec | " | 956 | 20,7 | 19,1 | 50 | I,II | 2300 | 4000 | II | ab |
| | KRAKOWSKIE | | | | | | | | | | |
| 129 | Myślenice | " | 1624 | 53,9 | 32,5 | 50 | II,III | 3000 | 5000 | I | ab |
| 130 | Przesądnia | Myślenice | 353 | 5,6 | 7,1 | 50 | II,III | 2500 | 4000 | I | ab |
| | NOWOSĄDECKIE | | | | | | | | | | |
| 153 | Biały Dunajec | Biały Dunajec | 924 | 12,6 | 39,3 | 30 | II | 3000 | 5500 | I | |
| 154 | Bukowina Tatrz. | Bukowina Tat. | 2622 | 50,7 | 52,4 | 50 | II | 5000 | 9000 | II | ab |
| 155 | Białka | " | 1305 | | 41,3 | 30 | II | 3000 | 5500 | I | |
| 156 | Czorsztyn | Czorsztyn | 1073 | 28,2 | 21,5 | 50 | I,II | 4300 | 6500 | II | a |
| 157 | Kluszkowce | " | 680 | | 13,6 | 50 | II | 3000 | 5500 | I | |
| 158 | Łapszowa | Krościenko n/Dun. | 531 | 48,6 | 10,6 | 50 | III,IV | 2500 | 4000 | II | b |
| 159 | Krościenko n/Dun. | " | 2107 | | 42,1 | 50 | I,IV | 3500 | 5500 | II | b |
| 160 | Niedzów | " | 1170 | | 23,4 | 50 | I,III | 3300 | 5500 | II | b |
| 161 | Krynica | " | 3828 | 242,7 | 196,6 | 50 | I,II | 5000 | 1000 | III | (przekroczona optymalna pojemność turystyczna) b |
| 162 | Limanowa | " | 1005 | 52,4 | 20,1 | 50 | I,III | 2500 | 4000 | I | |
| 163 | Łęgbarze | Lososina Dln | 353 | 17,1 | 8,0 | 50 | I,III | 2500 | 4000 | II | b |
| 164 | Łososinowice | " | 805 | | 16,1 | 50 | I,III | 2500 | 4000 | II | b |
| 165 | Łososina Dolna | " | 812 | 30,3 | 16,3 | 50 | I,II | 2500 | 4000 | I | |
| 166 | Mszana | " | 4699 | 195,9 | 93,4 | 50 | I | 3000 | 5000 | II | b |
| 167 | Szczawnik | Mszana | 403 | 29,1 | 8,1 | 50 | I | 3000 | 5000 | I | |
| 168 | Złockie | " | 795 | | 16,0 | 50 | I | 3000 | 5000 | II | a,b |
| 169 | Zagórzów | " | 2013 | | 40,3 | 50 | I | 3500 | 5000 | II | a,b |
| 170 | Piwniczna | " | 2421 | 63,7 | 48,4 | 50 | I | 3000 | 5000 | II | a,b |
| 171 | Łomnica Zdrój | Piwniczna | 864 | 28,8 | 23,7 | 50 | I | 3000 | 5000 | II | b |
| 172 | Rytro | " | 1705 | | 35,0 | 50 | I,III | 3300 | 5000 | I | b |
| 173 | Rabka | " | 4892 | 134,0 | 97,8 | 50 | I,II,III | 5000 | 9000 | II | |
| 174 | Stare Wieś | " | 3413 | 72,3 | 123,3 | 50 | I,III | 3000 | 11000 | II | ab |

| 1 | 2 | 3 | 4 | 5 | 6 | 7 | 8 | 9 | 10 | 11 | 12 |
|---|---|---|---|---|---|---|---|---|---|---|---|
| 175 | Wysowa | Uście Gorlickie | 1781 | 7,5 | 35,6 | 50 | II | 3500 | 5000 | I | |
| 176 | Zakopane | m | 17674 | 308,4 | 353,5 | 50 | I | 14000 | 17500 | III | duża koncentracja ruchu i bazy turystycznej przekroczona optymalna pojemność turyst. |
| 177 | Kościelisko | Tatrzańska | 2108 | 22,1 | 42,2 | 50 | I | 5000 | 8000 | II | ab |
| 178 | Murzasichle | " | 1073 | | 21,5 | 50 | I | 4000 | 6500 | II | ab |
| 179 | Poronin | " | 1703 | | 34,1 | 50 | II | 3000 | 5500 | II | b |
| | TARNOWSKIE | | | | | | | | | | |
| 289 | Czchów | Czchów | 1500 | 23,9 | 30,0 | 50 | I,III | 3000 | 5000 | II | b |
| | KROŚNIEŃSKIE | | | | | | | | | | |
| 131 | Iwonicz Zdrój | m | 2531 | 436,4 | 50,6 | 50 | III | 3500 | 5500 | II | |
| 132 | Krempna | Krempna | 456 | 2,7 | 9,1 | 50 | II | 2500 | 4000 | I | |
| 133 | Lesko | m | 687 | 76,3 | 13,7 | 50 | I,III | 2500 | 4000 | I | |
| 134 | Rymanów Zdrój /+Posada Górna/ | Rymanów | 1309 | 8,5 | 26,2 | 50 | III | 3000 | 5000 | II | |
| 135 | Myczkowce | Solina | 902 | 27,2 | 18,1 | 50 | I,II, III | 2500 | 4000 | I | |
| 136 | Polańczyk | " | 1760 | | 35,2 | 50 | I,III | 3500 | 5500 | II | brak zapleczа budowlano-usługowego |
| 137 | Ustrzyki Dolne | m | 1139 | 113,0 | 22,8 | 50 | I,III | 2500 | 4000 | I | |

x/ Ograniczenia rozwoju:

a - położenie w granicach parku krajobrazowego lub w bezpośrednim sąsiedztwie parku narodowego,

$a_1$ - położenie w granicach projektowanego parku krajobrazowego

b - położenie w granicach obszaru wypoczynkowego o przekroczonej pojemności turystycznej lub o zagospodarowaniu turystycznym zbliżonym do pułapu pojemności turystycznej/wg J. Wyrzykowskiego/

c - położenie w granicach obszaru ekologicznego zagrożenia

d - położenie poza granicami ważniejszych obszarów wypoczynkowych

RYS.1

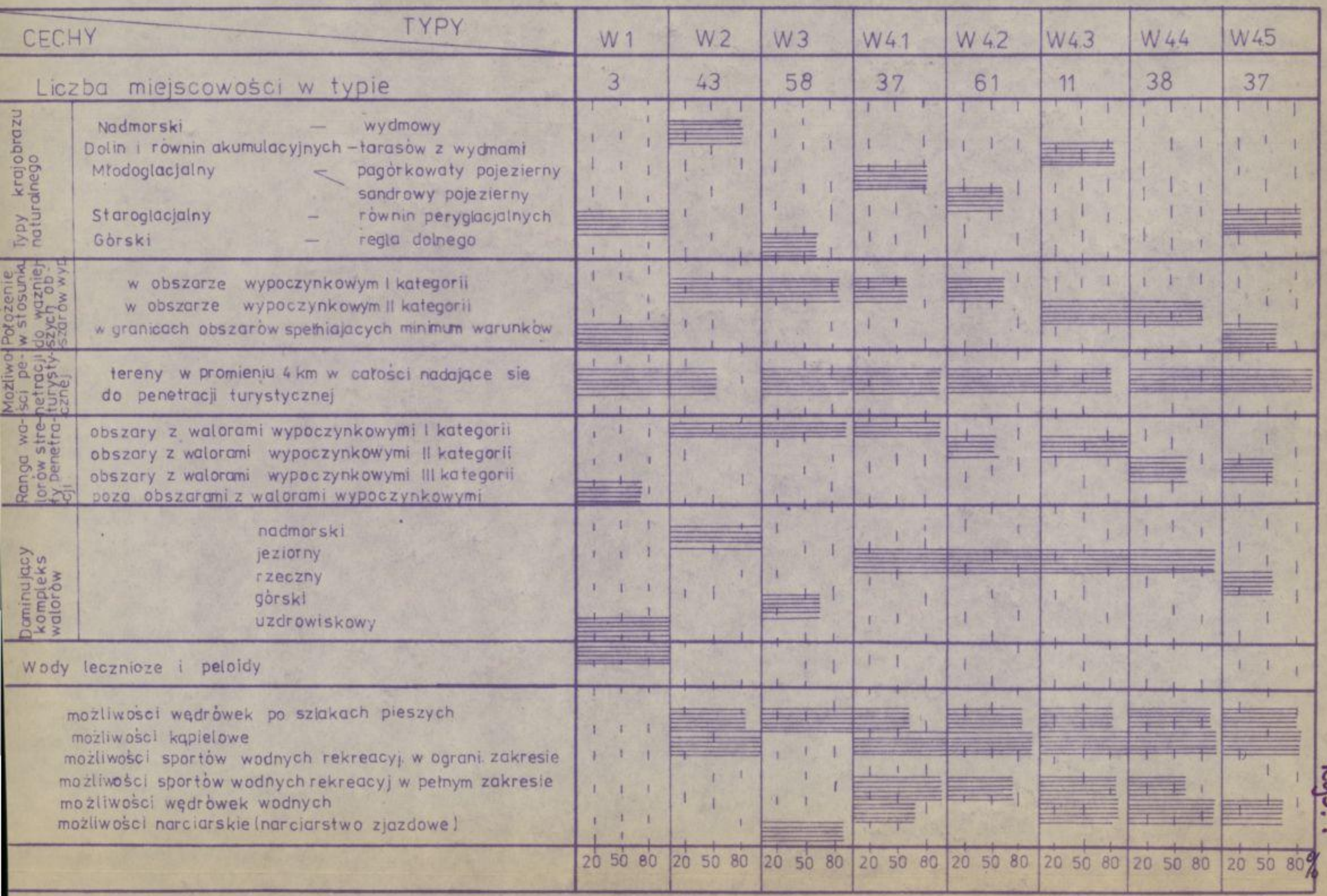


Rys. 1

CHARAKTERYSTYKA TYPÓW MIEJSCOWOŚCI WYPOCZYNKOWYCH W ZAKRESIE WALORÓW TURYSTYCZNYCH NA PODSTAWIE CECH TYPOLOGICZNYCH

Rys.1

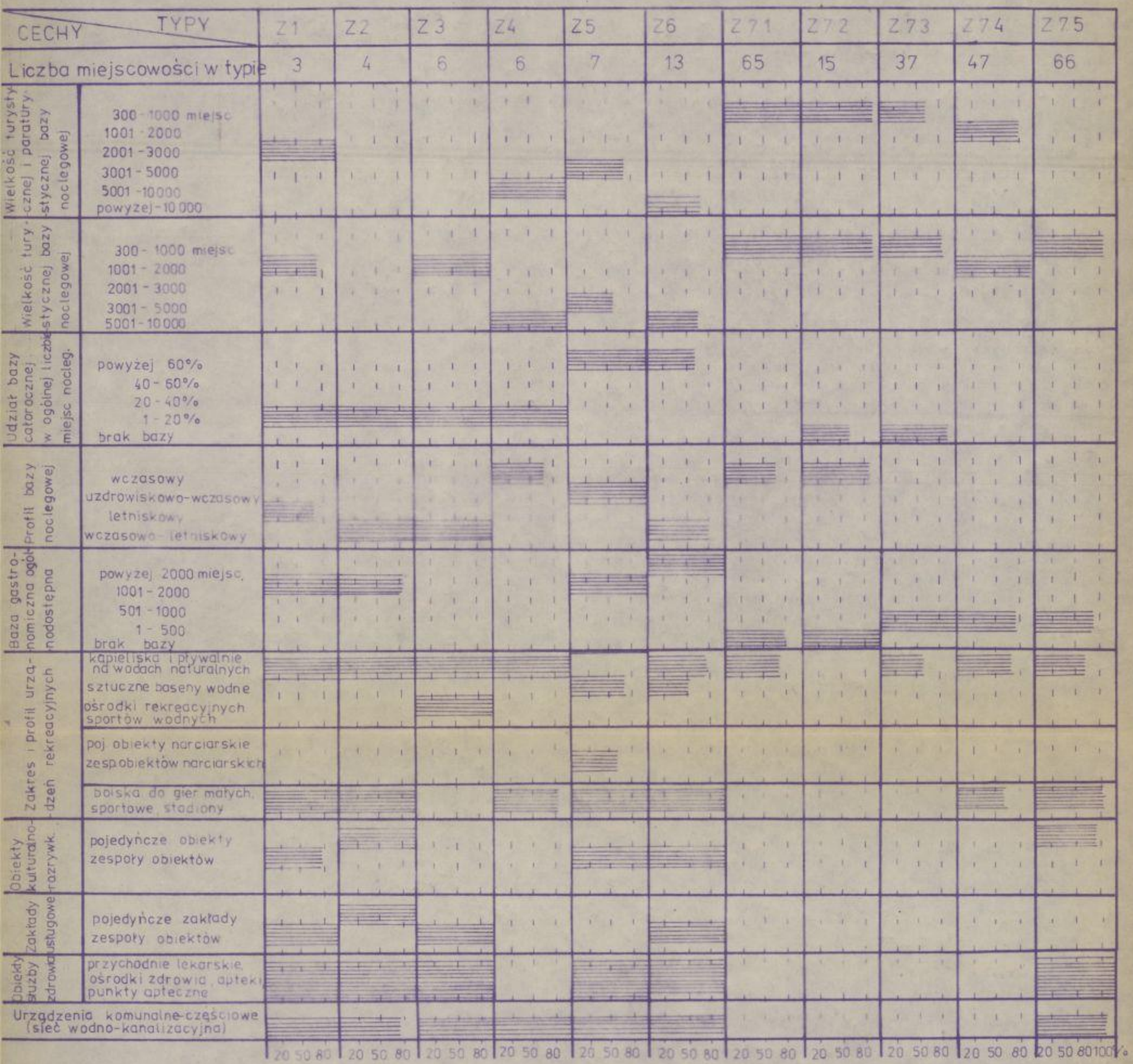


CHARAKTERYSTYKA TYPÓW MIEJSCOWOŚCI WYPOCZYNKOWYCH W ZAKRESIE ZAGOSPODAROWANIA TURYSTYCZNEGO NA PODSTAWIE ZBIORU CECH TYPOLOGICZNYCH

Rys.1

Rys. 2

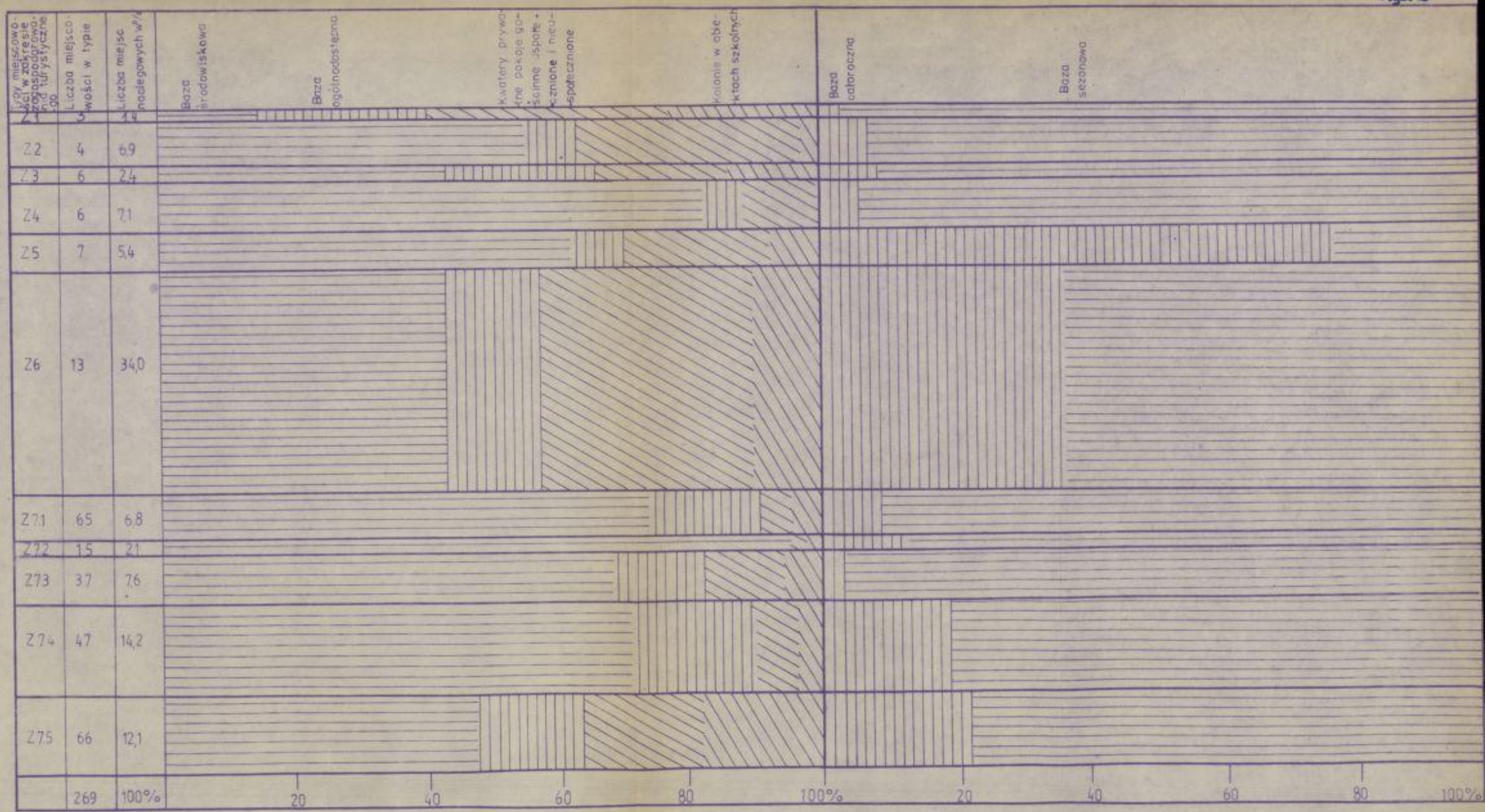


CHARAKTERYSTYKA TYPÓW MIEJSCOWOŚCI WYPOCZYNKOWYCH W ZAKRESIE WIELKOŚCI, STRUKTURY I SEZONOWOŚCI BAZY NOCLEGOWEJ

Rys. 3

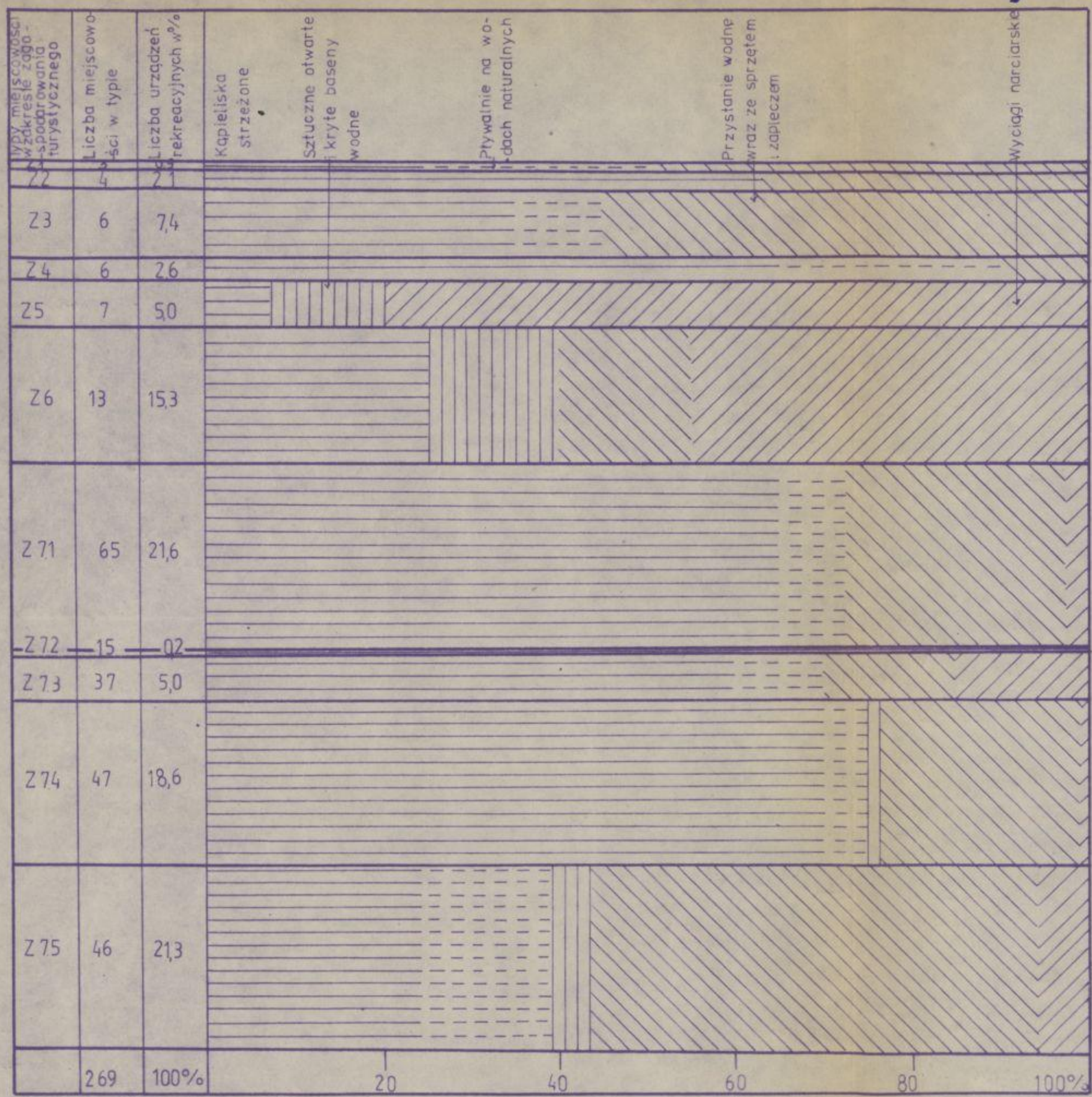


CHARAKTERYSTYKA TYPÓW MIEJSCOWOŚCI WYPOCZYNKOWYCH W ZAKRESIE WYPOSAŻENIA W INFRASTRUKTURĘ TURYSTYCZNĄ

Rys. 4

| Typy miejscowości w zakresie zagospodarowania turystycznego | Liczba miejscowości w danym typie | Liczba miejsc konsumenckich w % | Ogólnodostępna baza gastronomiczna |
|---|---|---|---|
| Z1 | 3 | 2,2 | |
| Z2 | 4 | 5,7 | |
| Z3 | 6 | 4,0 | |
| Z4 | 6 | 1,6 | |
| Z5 | 7 | 6,4 | |
| Z6 | 13 | 48,2 | |
| Z7 | 55 | 2,7 | |
| Z8 | 37 | 4,1 | |
| Z9 | 47 | 7,2 | |
| Z10 | 66 | 17,9 | |
| | 254 | 100% | 20 40 60 80 100% |
| Z12 | 15 | — | Brak ogólnodostępnej bazy gastronomicznej |

CHARAKTERYSTYKA TYPÓW MIEJSCOWOŚCI WYPOCZYNKOWYCH W ZAKRESIE OGÓLNODOSTĘPNEJ BAZY GASTRONOMICZNEJ

Rys. 5

| Typy miejscowości w zakresie zagospodarowania turystycznego | Liczba miejscowości w typie | Liczba obiektów kulturalno-rozrywkowych w % | Kina, sale widowiskowe | Kluby, świetlice, domy kultury | Biblioteki, punkty biblioteczne |
|---|---|---|---|---|---|
| Z1 | 3 | 3,3 | | | |
| Z2 | 4 | 1,5 | | | |
| Z3 | 6 | 4,2 | | | |
| Z4 | 6 | 0,9 | | | |
| Z5 | 7 | 4,6 | | | |
| Z6 | 13 | 33,1 | | | |
| Z7.1 | 65 | 9,6 | | | |
| Z7.2 | 15 | 0,5 | | | |
| Z7.3 | 37 | 4,5 | | | |
| Z7.4 | 47 | 7,1 | | | |
| Z7.5 | 46 | 30,6 | | | |
| | 269 | 100% | | | |




CHARAKTERYSTYKA TYPÓW MIEJSCOWOŚCI WYPOCZYNKOWYCH W ZAKRESIE WYPOSAŻENIA W INFRASTRUKTURĘ USŁUGOWĄ

Rys. 6

| Typy miejscowości w zakresie zagospodarowania turystycznego | Liczba miejscowości w typie | Liczba zakładów usługowych w % | Zakłady szewskie | Zakłady krawieckie | Zakłady fryzjerskie | Zakłady motoryzacyjne |
|---|---|---|---|---|---|---|
| Z1 | 3 | 0,8 | | | | |
| Z2 | 4 | 0,2 | | | | |
| Z3 | 6 | 10 | | | | |
| Z4 | 6 | 0,1 | | | | |
| Z5 | 7 | 1,2 | | | | |
| Z6 | 13 | 8,9 | | | | |
| Z7.1 | 65 | 0,3 | | | | |
| Z7.3 | 37 | 0,2 | | | | |
| Z7.4 | 47 | 1,2 | | | | |
| Z7.5 | 66 | 6,1 | | | | |
| | 254 | 100% | 20 | 40 | 60 | 80 100% |
| Z7.2 | 15 | — | Brak w/w zakładów usługowych | | | |

CHARAKTERYSTYKA TYPÓW MIEJSCOWOŚCI WYPOCZYNKOWYCH W ZAKRESIE WYPOSAŻENIA W INFRASTRUKTURĘ USŁUGOWĄ

Rys. 7

| Typy miejscowości w zakresie zagospodarowania turystycznego | Liczba miejscowości w typie | Sieć wodno-kanalizacyjna w km, w % | Sieć wodna | Sieć kanalizacyjna |
|---|---|---|---|---|
| Z1 | 3 | 4,4 | | |
| Z2 | 4 | 2,1 | | |
| Z3 | 6 | 4,3 | | |
| Z4 | 6 | 1,0 | | |
| Z5 | 7 | 6,5 | | |
| Z6 | 13 | 48,3 | | |
| Z7.1 | 6,5 | 1,4 | | |
| Z7.3 | 37 | 2,3 | | |
| Z7.4 | 47 | 5,0 | | |
| Z7.5 | 66 | 24,7 | | |
| | 254 | 100% | 20 40 60 80 100% | |
| Z7.2 | 15 | | Brak sieci wodno-kanalizacyjnej | |

CHARAKTERYSTYKA MIEJSCOWOŚCI WYPOCZYNKOWYCH W ZAKRESIE WYPOSAŻENIA W INFRASTRUKTURĘ KOMUNALNĄ